

COORDINADORA DE LAS ORGANIZACIONES
INDÍGENAS DE LA CUENCA AMAZÓNICA



redd+indígena




Jorge Furagaro
8 de abril 2015

Proyectos REDD+ Indígena Amazónico (RIA) en Colombia



El concepto REDD+ Indígena Amazónico de COICA

- Reconocimiento económico por conservación de bosques en los territorios indígenas.
- Plan de Vida Plena de largo plazo, que define rol del Redd+.
- Seguridad territorial, como condición de salvaguarda temprana e indicador sobre REDD+
- Manejo Holístico de Territorio Indígenas de Vida Plena, integrando mitigación y adaptación, clima y biodiversidad.
- Compensaciones con mecanismos públicos, controlados por sociedad civil, sin piratas del carbono
- Reducción de motores de deforestación en la Amazonía, Reducción efectiva de gases de efecto invernadero



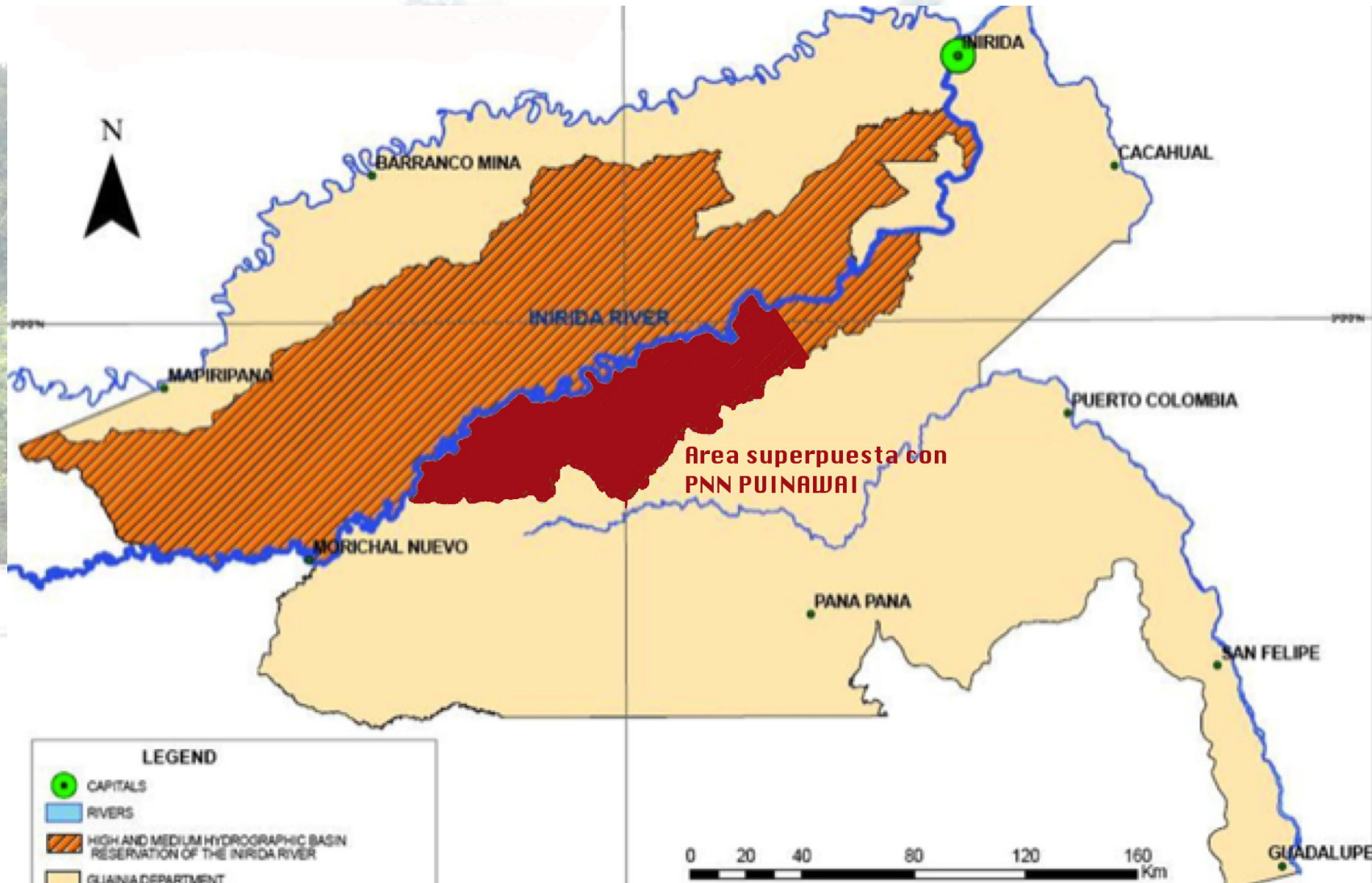
COORDINADORA DE LAS ORGANIZACIONES
INDÍGENAS DE LA CUENCA AMAZÓNICA



redd+indígena



Primer proyecto piloto RIA Colombia: CMARI






Proyectos RIA de COICA en Colombia



I. Banco Interamericano de Desarrollo - BID (2012/13)

- Proyecto “Pueblos Indígenas y Cambio Climático en la Amazonía” en los países Colombia, Brasil, Perú y Ecuador
- Capacitaciones, en Colombia 7 talleres locales: 3 Guainía, 1 Caquetá, 2 Amazonas, 1 Putumayo
- Levantamiento de datos sobre Biomasa
- Mapa de Biomasa del piloto CMARI, datos existentes para hacer mapas sobre otros áreas



COORDINADORA DE LAS ORGANIZACIONES
INDÍGENAS DE LA CUENCA AMAZÓNICA

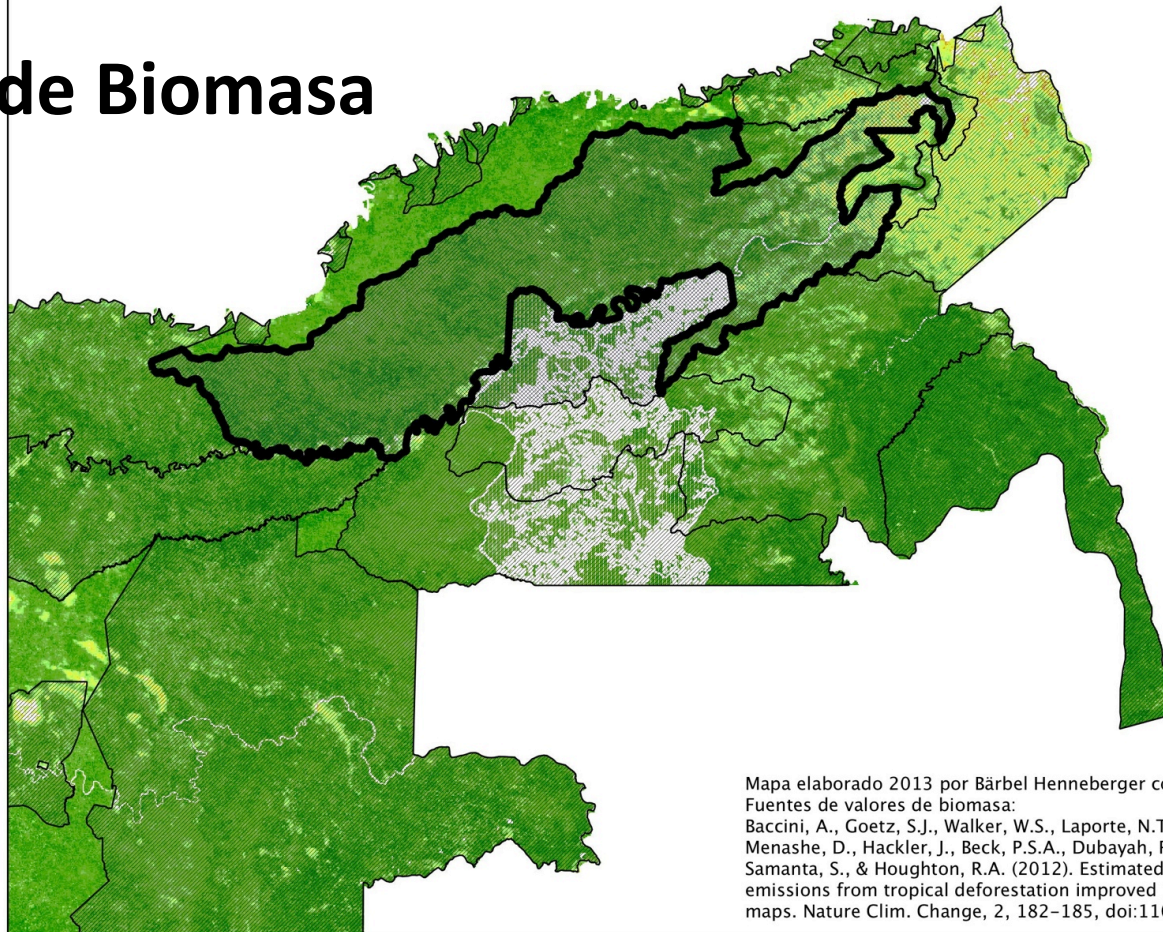


redd+indígena



Biomasa en el proyecto piloto de RIA en CMARI, Guainía

Mapa de Biomasa



Leyenda

Piloto RIA



Resguardos Indígenas



CMARI



RNN Puinawai

Biomasa

0-49

50-99

100-149

150-199

200-249

250-299

300-349

350-399

400-449

450

Mapa elaborado 2013 por Bärbel Henneberger con QGIS.

Fuentes de valores de biomasa:

Baccini, A., Goetz, S.J., Walker, W.S., Laporte, N.T., Sun, M., Sulla-Menashe, D., Hackler, J., Beck, P.S.A., Dubayah, R., Friedl, M.A., Samanta, S., & Houghton, R.A. (2012). Estimated carbon dioxide emissions from tropical deforestation improved by carbon-density maps. *Nature Clim. Change*, 2, 182-185, doi:110.1038/nclimate1354



Proyectos RIA de COICA en Colombia

II. ICCO Cooperación, Organización internacional Holandesa de Cooperación

Proyecto “Manejo Holístico de Territorios Indígenas de Vida Plena – Redd+ Indígena Amazónico”

Objetivo: Fortalecimiento de capacidades técnicas de COICA, Diseño de planes y proyectos de implementación REDD+ Indígena Amazónico (RIA) con un *enfoque integrado de Mitigación-Adaptación a la crisis climática*

Resultado esperado este año:

COICA implementó 2 iniciativas RIA hasta 2 “*Documentos de Diseño del Proyecto*” (Project Design Document) de los pilotos RIA de Perú y de Colombia, técnicamente sólidos y con la participación y validación de las organizaciones indígenas locales, nacionales involucradas y de COICA.



Proyectos RIA de COICA en Colombia



III. AIME: Acelerando la Inclusión y la Mitigación de Emisiones

Consorcio de diferentes instituciones liderado por Forest Trends

- Programa de cinco años con el apoyo de USAID
- Objetivo: Empoderar a las comunidades forestales, de forma tal que puedan contribuir al máximo a los esfuerzos de mitigación del cambio climático, y a la vez beneficiarse de los mecanismos financieros y políticas ambientales globales.



Proyectos RIA de COICA en Colombia

IV. IKI-BMU


Fondos: Ministerio de Ambiente de Alemania (Iniciativa Internacional Climática) vía WWF Alemania

Arranque finales 2014, 3 años, Actividades en Colombia, Perú y Ecuador

“Inclusión de elementos claves de la propuesta indígena sobre REDD+ en la Amazonía en estrategias regionales y nacionales y políticas del cambio climático”

Objetivo: Para el 2017, el enfoque indígena amazónico de REDD+ ha sido técnicamente formalizado, acordado internamente e incluido en procesos internacionales y los nacionales y subnacionales en Colombia, Ecuador y Perú y al menos uno de estos tres países ha incorporado elementos claves de la propuesta en su estrategia nacional.

En el Proyecto IKI-BMU se trabaja la PROPUESTA AMPLIADA de RIA COLOMBIA



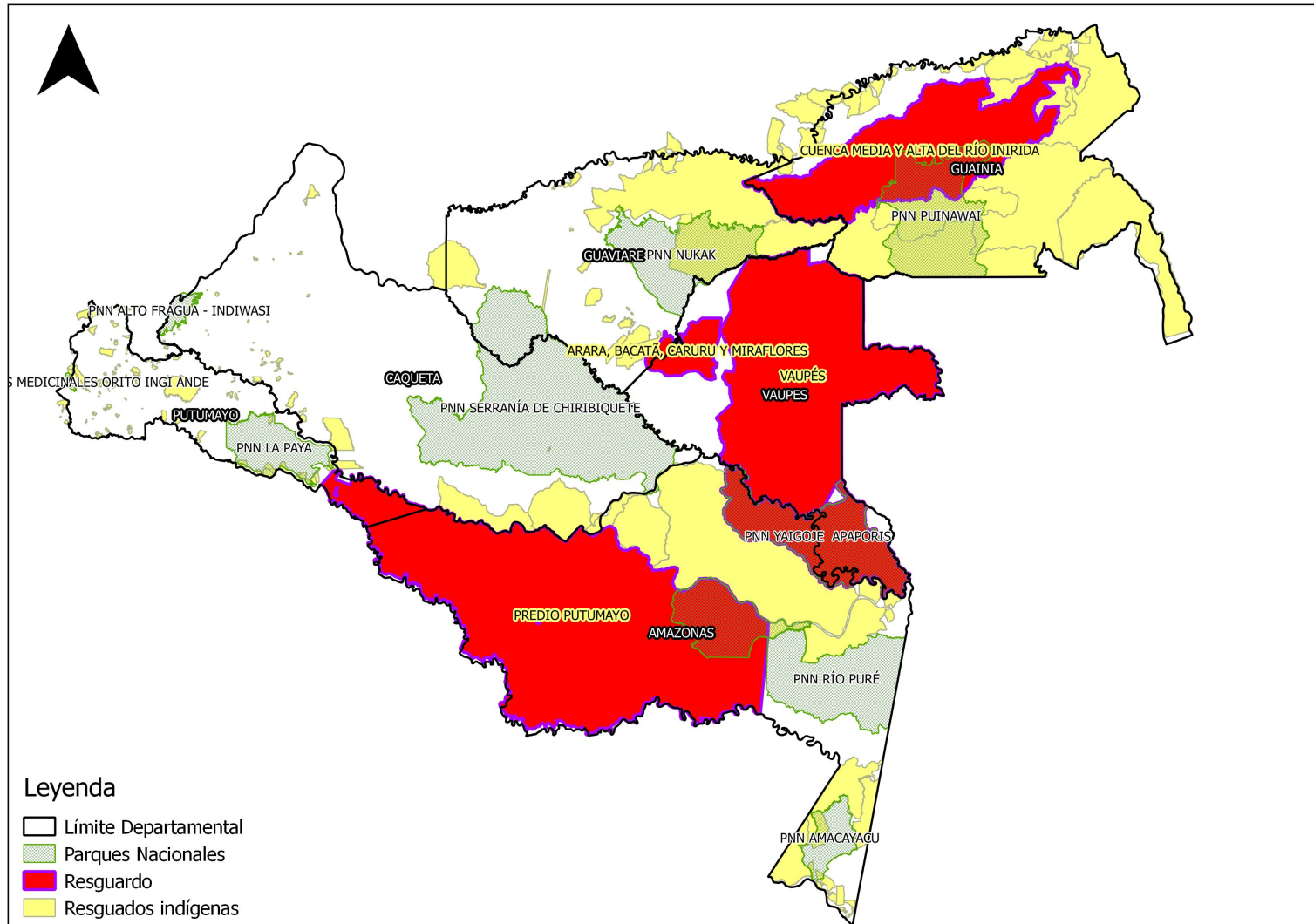
COORDINADORA DE LAS ORGANIZACIONES
INDÍGENAS DE LA CUENCA AMAZÓNICA



redd+indígena



Ampliación de área piloto RIA Colombia





Hectáreas de los Resguardos de una posibles ampliación de RIA Colombia – con y sin los áreas traslapados con PNN

Resguardo	Hectareas de resguardos completos (en ha)	Hectareas sin PNN superpuesto (en ha)
CMARI	2.260.937,21	1.889.051,03
Predio Putumayo	5.850.738,37	5.336.009,8
Vaupés	3.473.517,69	3.473.209,13
Arara, Bacatí, Caruru y Miraflores	306.925,47	306.925,47
TOTAL hectareas	11.892.118,74	11.005.195,43



Desafíos y Próximos pasos

- Hay que alinear propuesta RIA con marco legal nacional en Colombia.
- Sobre todo en proyecto nuevo IKI-BMU esta en planificación un Diálogo con entidades estatales para lograr inclusión de RIA en procesos nacionales.