


Kinh nghiệm tổ chức Hội thảo nguyên nhân mất rừng, suy thoái rừng, những rào cản trong nâng cao diện tích và chất lượng rừng tỉnh hà tĩnh



MỤC TIÊU HỘI THẢO

- - Đánh giá diễn biến tài nguyên rừng và đất lâm nghiệp, nguyên nhân, động lực chính dẫn đến mất rừng và suy thoái rừng tỉnh Hà Tĩnh
- - Phân tích được những rào cản/trở ngại trong việc nâng cao chất lượng và diện tích rừng trên địa bàn tỉnh Hà Tĩnh
- - Xác định vai trò của các bên liên quan trong quá trình xây dựng và thực hiện Kế hoạch hành động REDD+

CÔNG TÁC CHUẨN BỊ CHO HỘI THẢO

- Thu thập các tài liệu hiện có của địa phương
- Chuẩn bị các bản đồ phục vụ phân tích dữ liệu không gian
- Chuẩn bị thông tin về nguyên nhân mất rừng và suy thoái rừng và các kế hoạch liên quan
- Chuẩn bị báo cáo và các Poster (Nguyên nhân mất rừng và suy thoái rừng, Rào cản trong việc nâng cao chất lượng và diện tích rừng ở tỉnh Hà Tĩnh, Phân tích các bên liên quan)

TỔ CHỨC HỘI THẢO

- B1: Trình bày tổng quan về tiến trình xây dựng các biện pháp can thiệp cho PRAPs
- B2: Trình bày kết quả phân tích dữ liệu không gian và các nghiên cứu chuẩn bị khác (Poster và Bản đồ)
- B3: Lập ưu tiên các nguyên nhân mất rừng và suy thoái rừng và rào cản trong việc nâng cao chất lượng và diện tích rừng ở tỉnh Hà Tĩnh
- B4: Phân tích 4 cây vấn đề:
 - MỞ RỘNG DIỆN TÍCH RỪNG TRỒNG KINH TẾ
 - KHAI THÁC RỪNG TRÁI PHÉP
 - QUẢN LÝ RỪNG TỰ NHIÊN BỀN VỮNG CHƯA HIỆU QUẢ
 - MỞ RỘNG DIỆN TÍCH RỪNG TRỒNG KINH TẾ
- B5: Tham quan kết quả của các nhóm và thay đổi cuối cùng

Poster Nguyên nhân mất rừng



Poster về rào cản










Poster về các bên liên quan



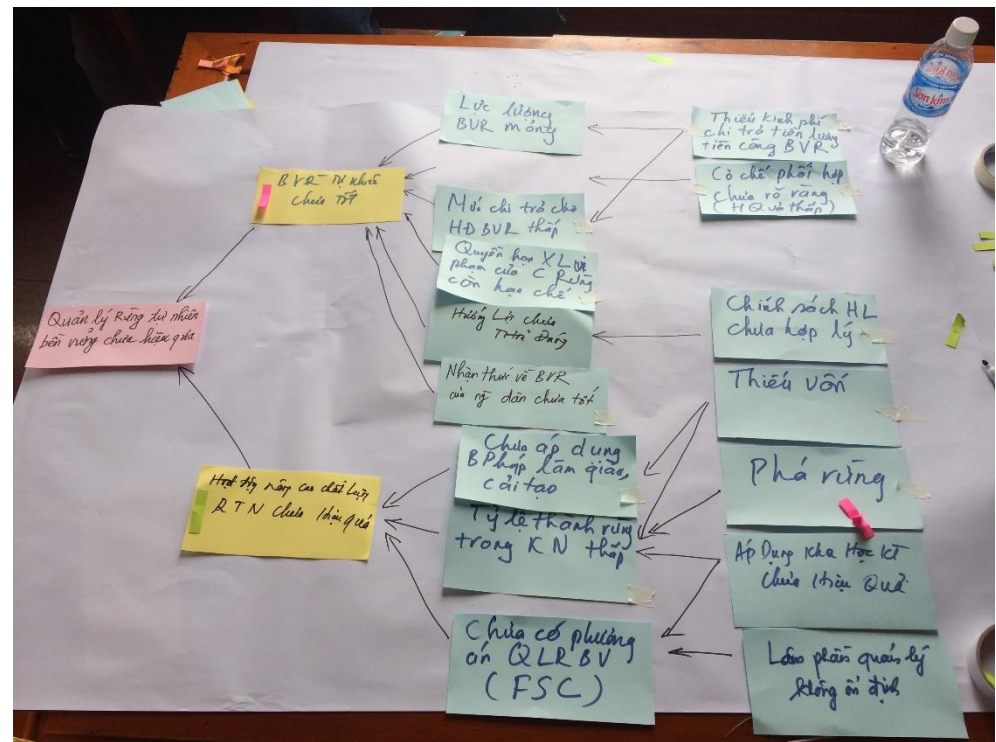
KẾT QUẢ ĐẠT ĐƯỢC CỦA HỘI THẢO LẦN 1

- Đã xác định được các nguyên nhân chính gây mất rừng và suy thoái rừng, các rào cản chính của các hoạt động tăng cường trữ lượng các-bon từ rừng trên bản đồ tỉnh Hà Tĩnh
- Đã xác định được các điểm nóng về mất rừng, suy thoái rừng và rào cản của các hoạt động tăng cường trữ lượng các-bon từ rừng trên bản đồ tỉnh Hà Tĩnh

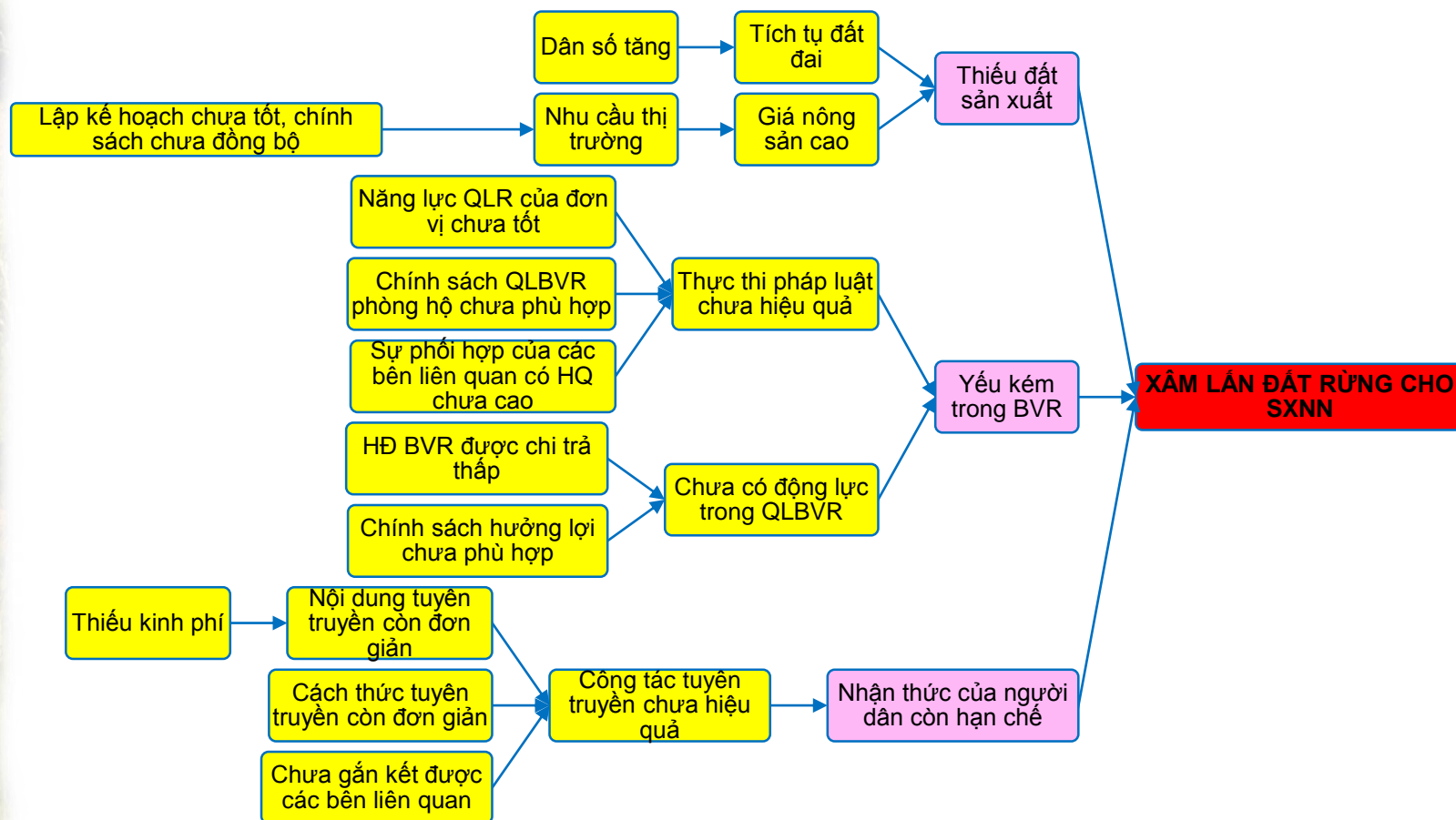
Lập ưu tiên cho các nguyên nhân và rào cản

T	Nguyên nhân và Rào cản	Lựa chọn	Xếp hạng
1	Khai thác trái phép		16 / ②
2	Xâm lấn đất rừng để sx Nông nghiệp		6 / ⑤
3	Xây dựng cơ sở hạ tầng (thủy điện, thủy lợi, giao thông ...)		17 / ①
4	Chuyển sang trồng rừng kinh tế, cao su		11 / ③
5	Cháy rừng, Thiên tai		4 / ⑥
6	Năng cao thích, chất lượng RTN chưa hiệu quả *		7 / ④
7	Trồng rừng và quản lý Rừng trồng yếu kém *		3 / ⑦

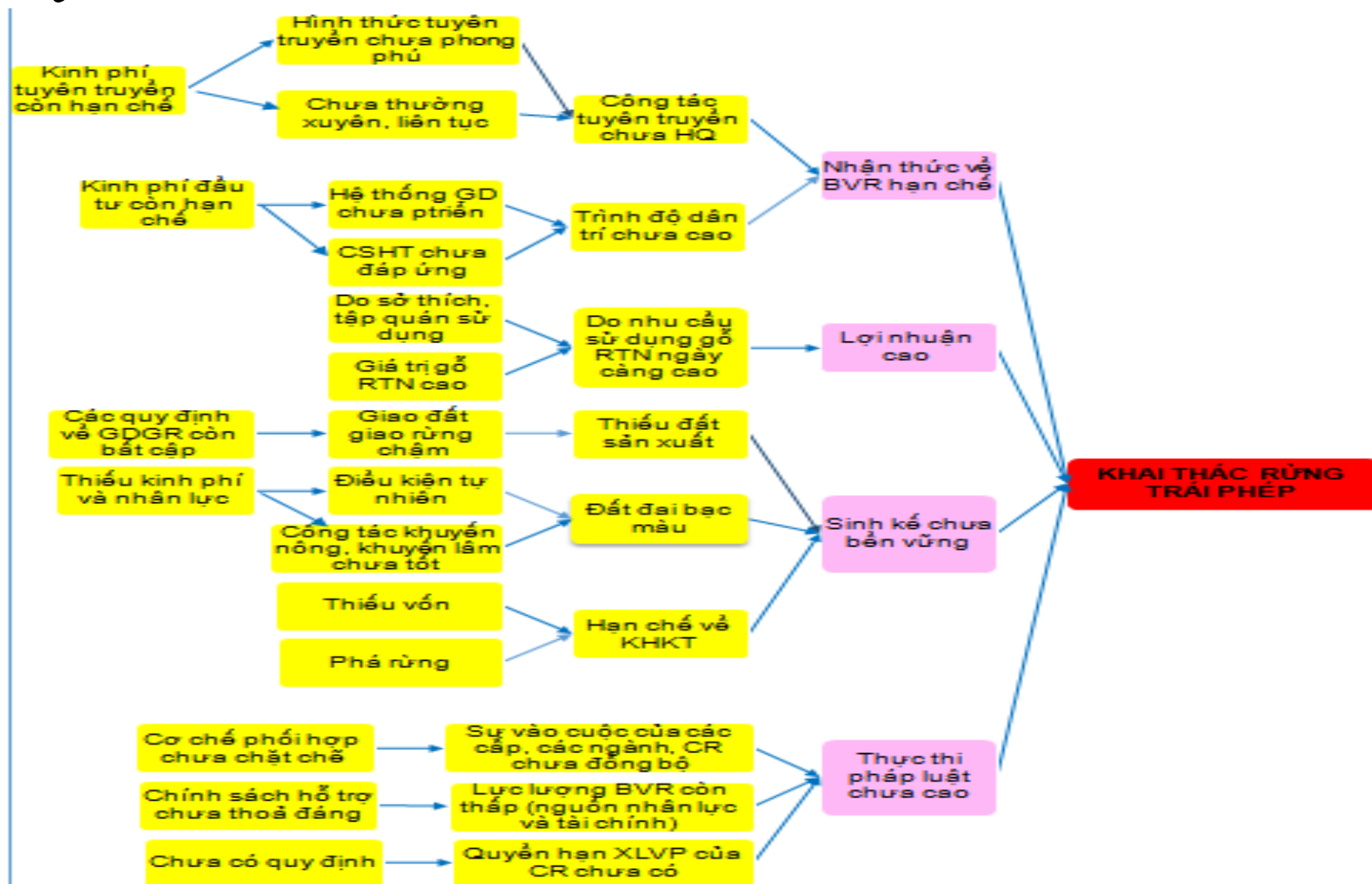
Thảo luận xây dựng cây vấn đề



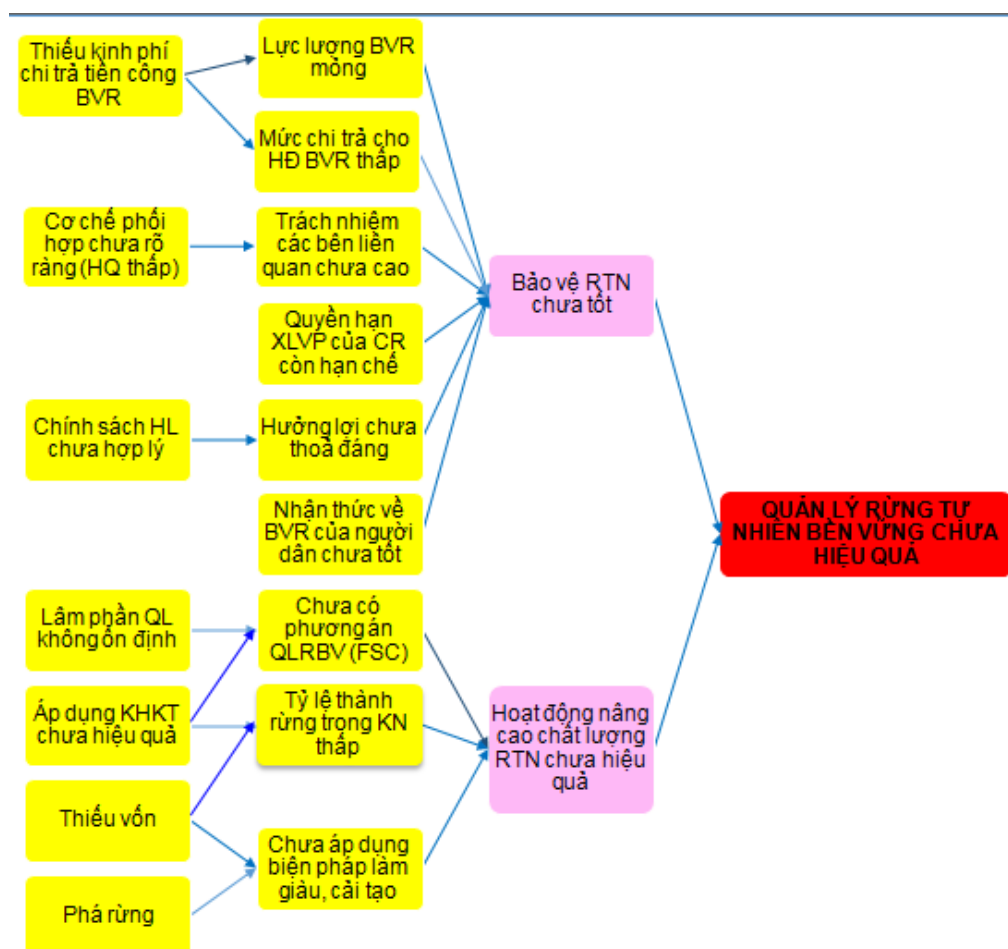
Cây vấn đề 1 – Xâm lấn đất rừng để SXNN



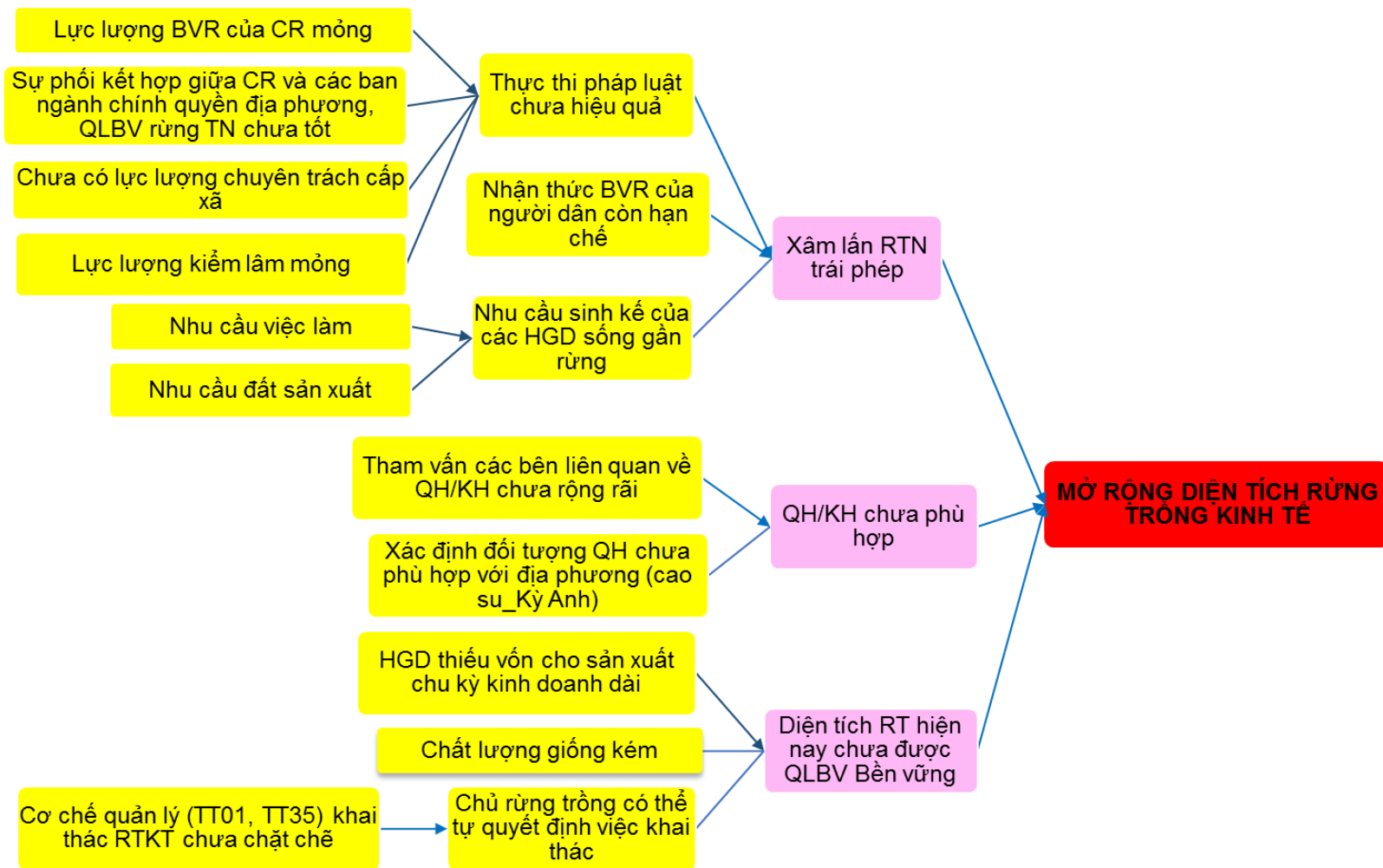
Cây vấn đề 2 – Khai thác rừng trái phép



Cây vấn đề 3 – Quản lý rừng TN chưa HQ



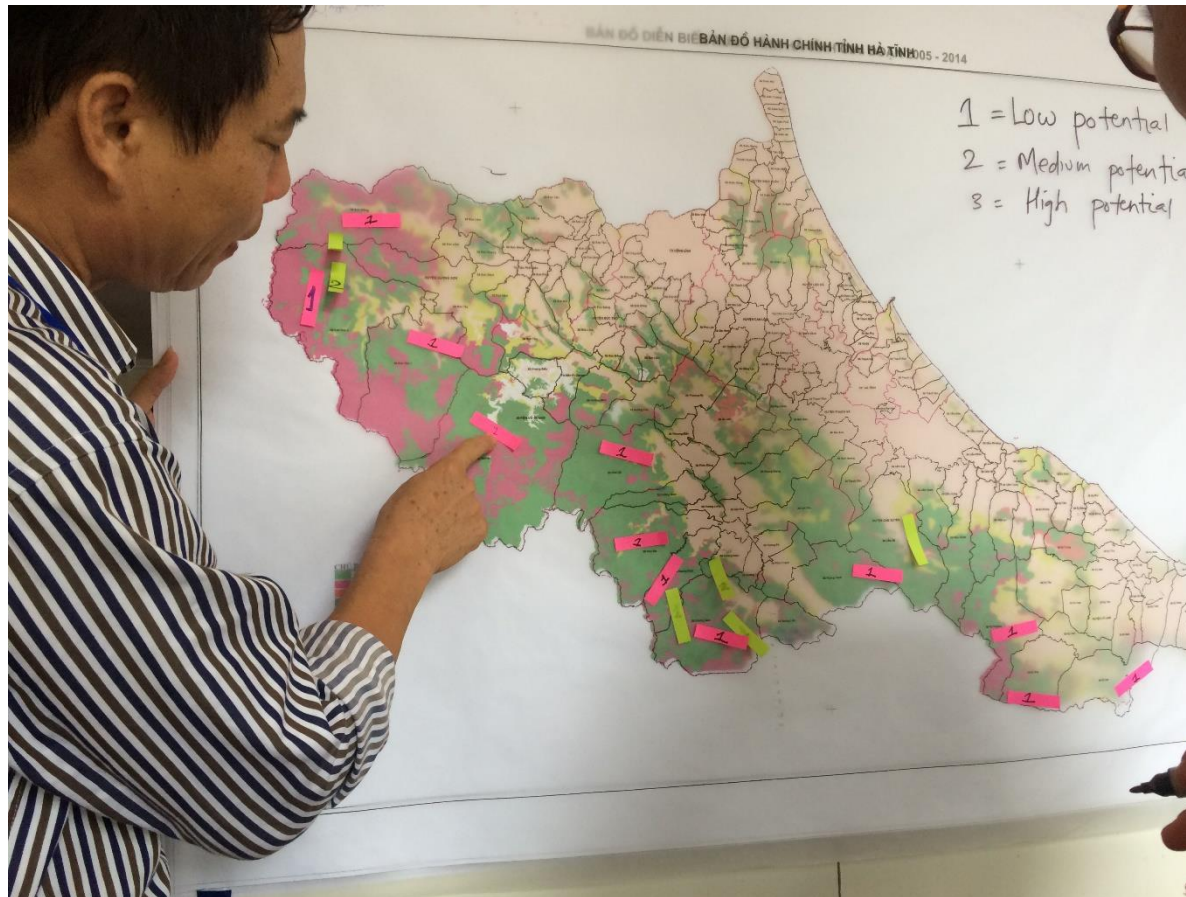
Cây vấn đề 4 – Mở rộng DT rừng trồng KT



Trình bày cây vấn đề



Xác định các điểm nóng trên bản đồ



Kết quả xác định điểm nóng trên bản đồ

