

Statistik
Karbon
Hutan
Sulawesi
Tengah

1990-
2011

Indrawan Suryadi

Versi Bahasa
Indonesia

DAFTAR ISI

Halaman

DAFTAR ISI	i
DAFTAR TABEL	iii
DAFTAR GAMBAR	v
I. PENDAHULUAN	1
1.1 Latar Belakang	1
1.2 Tujuan	3
1.3 Sasaran	3
1.4 Ruang Lingkup.....	3
1.5 Batasan Istilah.....	4
II. METODOLOGI.....	6
2.1 Data dan Sumber Data.....	7
2.2 Metode Analisis dan PenyajianData.....	7
III. KONDISI GEOGRAFIS	9
3.1 Luas dan Letak Geografis	9
3.2 Topografi.....	9
3.3 Geologi	12
3.4 Hidrologi	12
IV. ADMINISTRASI.....	16
4.1 Wilayah Administrasi	16
4.2 Profil Dinas Kehutanan Provinsi Sulawesi Tengah.....	19
V. KEPENDUDUKAN	23

5.2 Jumlah dan Pertumbuhan Penduduk.....	23
5.3 Pekerjaan.....	24
5.4 Pendidikan.....	24
VI. SUMBERDAYA ALAM	25
6.1 Penggunaan dan Penutupan Lahan.....	26
6.2 Kawasan Hutan	69
a. Luas Hutan Berdasarkan Fungsi	69
b. Lahan Kritis.....	76
6.3 Pertanian	96
6.4 Perkebunan.....	101
6.5 Pertambangan	103
VII. SIMPANAN KARBON	108
VIII. DEGRADASI HUTAN DAN DEFORESTRASI.....	197
8.1 Degradasi Hutan	197
8.2 Deforestasi	202
IX. EMISI DAN SERAPAN KARBON.....	208

DAFTAR TABEL

No	Judul	Halaman
3.1	Wilayah Sungai Lintas Provinsi	12
3.2	Wilayah Sungai Strategis Nasional	13
3.3	Wilayah Danau Kawasan Lindung di Sulawesi Tengah	13
3.4	Jumlah Curah Hujan dan Banyaknya Hari Hujan menurut Bulan Tahun 2011	14
4.1	Luas Wilayah Sulawesi Tengah berdasarkan Kabupaten/Kota	16
4.2	Pembagian Daerah Administratif menurut Kabupaten dan Kota Tahun 2011	17
5.1	Jumlah dan Laju Pertumbuhan Penduduk Sulawesi Tengah Tahun 1990–2011	23
5.2	Jumlah Penduduk, Desa/Kelurahan, dan Kepadatan Penduduk per Desa/Kelurahan menurut Kabupaten/Kota Tahun 2011	23
5.3	Persentase Penduduk yang Bekerja Menurut Lapangan Pekerjaan Utama, 2011–2012	24
5.4	Angka Partisipasi Kasar Pendidikan menurut Kabupaten/Kota dan Kelompok Umur Tahun 2011	24
6.1	Luas Penggunaan Lahan Provinsi Sulawesi Tengah	26
6.2	Luas Penggunaan Lahan menurut Kabupaten/Kota dan Kecamatan	27
6.3	Luas hutan berdasarkan fungsinya di Wilayah Sulawesi Tengah	69
6.4	Luas hutan berdasarkan fungsinya di wilayah Sulawesi Tengah menurut Kabupaten/Kota dan Kecamatan	70
6.5	Luas HPH di Provinsi Sulawesi Tengah menurut Kabupaten/Kota	74
6.6	Luas Lahan Kritis Provinsi Sulawesi Tengah	76
6.7	Luas Lahan Kritis berdasarkan Fungsi Kawasan Hutan menurut Kabupaten/Kota dan Kecamatan	77
6.8	Luas lahan pertanian di Sulawesi Tengah menurut Kabupaten/Kota	96
6.9	Luas lahan perkebunan di Sulawesi Tengah	101
6.10	Luas lahan perkebunan di Sulawesi Tengah menurut kabupaten/kota	103
6.11	Luas lahan pertambangan di Sulawesi Tengah	103
6.12	Luas lahan pertambangan di Sulawesi Tengah menurut kabupaten/kota dan kecamatan	104
7.1	Simpanan karbon berbagai tipe penggunaan lahan Wilayah Sulawesi Tengah	110
7.2	Simpanan karbon Wilayah Sulawesi Tengah menurut kabupaten/kota dan kecamatan	111
7.3	Simpanan karbon Wilayah Sulawesi Tengah berdasarkan penggunaan lahan menurut kabupaten/kota dan kecamatan tahun 2011	116
7.4	Simpanan karbon Wilayah Sulawesi Tengah berdasarkan penggunaan lahan menurut kabupaten/kota dan kecamatan tahun 2009	124
7.5	Simpanan karbon Wilayah Sulawesi Tengah berdasarkan penggunaan lahan menurut kabupaten/kota dan kecamatan tahun 2006	132
7.6	Simpanan karbon Wilayah Sulawesi Tengah berdasarkan penggunaan lahan menurut kabupaten/kota dan kecamatan tahun 2003	140

7.7	Simpanan karbon Wilayah Sulawesi Tengah berdasarkan penggunaan lahan menurut kabupaten/kota dan kecamatan tahun 2000	148
7.8	(lanjutan). Simpanan karbon berdasarkan penggunaan lahan menurut kabupaten/kota dan kecamatan tahun 2006	156
7.9	Simpanan karbon berdasarkan penggunaan lahan menurut kabupaten/kota dan kecamatan tahun 2003	164
7.10	(lanjutan). Simpanan karbon berdasarkan penggunaan lahan menurut kabupaten/kota dan kecamatan tahun 2003	172
7.11	Simpanan karbon berdasarkan penggunaan lahan menurut kabupaten/kota dan kecamatan tahun 2000	180
7.12	Simpanan karbon berdasarkan penggunaan lahan menurut kabupaten/kota dan kecamatan tahun 2000	188
8.1	Luas degradasi hutan Wilayah Sulawesi Tengah	197
8.2	Luas degradasi hutan menurut kabupaten/kota dan kecamatan	197
8.3	Laju deforestasi di wilayah Sulawesi Tengah	202
8.4	Luas deforestasi menurut kabupaten/kota dan kecamatan	203
9.1	Nilai emisi dan serapan karbon (ton C) Wilayah Sulawesi Tengah	209
9.2	Emisi dan serapan karbon berdasarkan penggunaan lahan tahun 2009–2011	210
9.3	(lanjutan). Emisi dan serapan karbon berdasarkan penggunaan lahan tahun 2009–2011	211
9.4	Emisi dan serapan karbon berdasarkan penggunaan lahan tahun 2006–2009	213
9.5	(lanjutan). Emisi dan serapan karbon berdasarkan penggunaan lahan tahun 2006–2009	214
9.6	Emisi dan serapan karbon berdasarkan penggunaan lahan tahun 2003–2006	216
9.7	(lanjutan). Emisi dan serapan karbon berdasarkan penggunaan lahan tahun 2003–2006	217
9.8	Emisi dan serapan karbon Wilayah Sulawesi Tengah berdasarkan penggunaan lahan tahun 2000–2003	219
9.9	(lanjutan). Emisi dan serapan karbon Wilayah Sulawesi Tengah berdasarkan penggunaan lahan tahun 2000–2003	220

DAFTAR GAMBAR

No	Judul	Halaman
3.1	Peta Kelas Lereng Wilayah Sulawesi Tengah	10
3.2	Peta Elevasi Wilayah Sulawesi Tengah	11
4.1	Persentase Luas Wilayah Sulawesi Tengah berdasarkan Kabupaten/Kota	16
4.2	Peta Administrasi Sulawesi Tengah berdasarkan Kabupaten dan Kota	18
4.3	Struktur Organisasi Dinas Kehutanan Provinsi Sulawesi Tengah	21
6.1	Grafik Perubahan Luas Penggunaan Lahan Sulawesi Tengah	27
6.2	Persentase luas fungsi kawasan hutan wilayah Sulawesi Tengah	70
6.3	Peta Penunjukkan Kawasan Hutan dan Perairan Provinsi Sulawesi Tengah	75
6.4	Persentase Luas Lahan Kritis Provinsi Sulawesi Tengah	76
6.5	Grafik Luas Lahan Kritis pada setiap Fungsi Kawasan Hutan	77
6.6	Peta Penyebaran Lahan Kritis Provinsi Sulawesi Tengah	95
6.7	Grafik luas lahan pertanian wilayah Sulawesi Tengah	100
6.8	Grafik luas lahan perkebunan wilayah Sulawesi Tengah	101
6.9	Peta Areal Perkebunan Sulawesi Tengah	102
6.10	Peta Areal Pertambangan Sulawesi Tengah	108
7.1	Grafik Perubahan stok karbon (ton C) berdasarkan penggunaan lahan Wilayah Sulawesi Tengah	111
8.1	Grafik luas degradasi hutan wilayah Sulawesi Tengah	197
8.2	Grafik laju deforestasi di wilayah Sulawesi Tengah	202
9.1	Grafik emisi karbon wilayah Sulawesi Tengah	209
9.2	Grafik Perubahan emisi dan serapan karbon wilayah Sulawesi Tengah	209

I. PENDAHULUAN

I. PENDAHULUAN

1.1 Latar belakang

Dalam upaya pengurangan emisi dari deforestasi dan degradasi hutan diperlukan pendekatan kebijakan internasional yang tidak akan mengancam pembangunan ekonomi negara yang bersangkutan serta kehidupan masyarakat lokalnya. Selain itu, negara berkembang akan terdorong melaksanakan upaya pengurangan emisi dari deforestasi dan degradasi hutan, apabila insentif yang diberikan setidaknya setara dengan *opportunity costs* dari penggunaan lahan atau hutan tersebut. Meskipun latar belakang deforestasi dan degradasi hutan di negara berkembang beragam, namun secara umum alasannya adalah ekonomi untuk memenuhi kebutuhan pembangunan seiring dengan bertambahnya penduduk, demikian juga halnya dengan di Indonesia.

Berbagai pertemuan internasional menyangkut perubahan iklim telah dilakukan di berbagai negara. Pada pertengahan bulan Desember 2010, dilaksanakan konvensi internasional yang khusus membahas tentang perubahan Iklim, COP (Conference of the Parties) 16, di Cancun, Mexico. Perjanjian Cancun (Cancun Agreement) dianggap berhasil memperbaharui kepercayaan banyak pihak untuk kembali bekerja sama dalam mengatasi perubahan Iklim. Perjanjian Cancun berhasil menyediakan kerangka kerja untuk beberapa komponen penting dalam upaya mengatasi perubahan Iklim, salah satunya adalah mekanisme REDD+ (*Reducing Emissions from Deforestation and Forest Degradation, carbon stock enhancement and forest conservation*). Perjanjian Cancun memberi kerangka kuat untuk masuknya hutan hujan tropis dalam agenda utama penanganan perubahan Iklim, melalui skema REDD+, adaptasi, konservasi dan peningkatan cadangan karbon hutan dan pengelolaan hutan berkelanjutan. Selain itu, skema Perjanjian Cancun merupakan “Pengakuan” terhadap kontribusi aktif dari negara-negara berkembang dalam upaya mitigasi perubahan iklim.

REDD+ memiliki arti penting bagi Indonesia karena Indonesia memiliki hutan hujan tropis terluas ketiga di dunia. Selain itu, himbuan untuk bertukar pengalaman dari kegiatan-kegiatan yang bertujuan untuk pengurangan emisi yang berasal dari deforestasi dan perusakan hutan tropis, pertama kali tertuang secara formal di “Bali Action Plan” yang dihasilkan pada UNFCCC COP-13 yang diselenggarakan di Bali pada tahun 2007. Oleh karena itu, Pemerintah Indonesia telah membuat komitmen untuk mengurangi emisi gas rumah kaca (GRK) sebesar 26% dengan pendanaan dalam negeri dan 41% dengan bantuan dari internasional pada tahun 2020 dari tingkat emisi BAU (*Business As Usual*/Kegiatan Pembangunan tanpa Pengurangan Emisi).

Dalam rangka mewujudkan komitmen tersebut, pada tanggal 26 Mei 2010 Pemerintah Indonesia telah menandatangani nota kesepakatan (*Letter of Intent* atau *LoI*) dengan Pemerintah Kerajaan Norwegia untuk mewujudkan upaya pengurangan emisi gas rumah kaca

dari penggundulan dan kerusakan hutan dan konversi lahan gambut. Sejak penandatanganan Lol, Pemerintah Indonesia telah banyak membuat kemajuan dalam persiapan pelaksanaan REDD+, salah satunya adalah dengan adanya Program UN-REDD. Program UN-REDD adalah program nasional kerjasama antara Kementerian Kehutanan dengan UN-Agencies (FAO, UNDP dan UNEP). Adapun tujuan dari Program UN-REDD adalah membantu Pemerintah Indonesia agar siap menyongsong implementasi mekanisme REDD+ pada akhir tahun 2012. Pemilihan Provinsi pilot dilakukan oleh UN-REDD berdasarkan kriteri-kriteria yang telah ditetapkan.

Pada bulan Maret 2010 dilaksanakan Inception Workshop UN-REDD Indonesia di Jakarta. Berdasarkan hasil presentasi Dinas Kehutanan Daerah Provinsi Sulawesi Tengah, review potensi Sulawesi Tengah berdasarkan kriteria pemilihan Provinsi pilot oleh UN-REDD serta masukan dari stakeholders, pada workshop tersebut memutuskan bahwa Provinsi Sulawesi Tengah terpilih sebagai Demonstration Activity REDD+, yang selanjutnya ditetapkan dengan Surat Sekretaris Jenderal Kementerian Kehutanan Nomor : 5.786/II-KLN/2010 tanggal 26 Juli 2010.

Dalam rangka penyusunan rencana dan implementasi mekanisme REDD+ diperlukan data dan informasi sebagai dasar penyusunannya. Data dan yang informasi yang diperlukan dalam penyusunan rencana dan implementasi antara lain cadangan karbon setiap tipe penutupan lahan, emisi dan penyerapan karbon pada setiap perubahan penutupan lahan (degradasi atau deforestasi), termasuk kondisi sosial ekonomi masyarakat.

1.2 Tujuan

Penyusunan buku statistik karbon kehutanan ini bertujuan untuk mendokumentasikan data dan informasi mengenai simpanan karbon, serapan karbon, dan emisi karbon yang disebabkan oleh degradasi dan deforestasi. Dokumen ini diharapkan bisa menjadi sumber data dan informasi dalam implementasi mekanisme REDD+ baik pada tingkat nasional maupun lokal di provinsi Sulawesi Tengah.

1.3 Sasaran

Penyusunan dokumen Statistik Karbon Kehutanan Sulawesi Tengah ini ditujukan untuk para pemangku kepentingan (stakeholders) baik pada tingkat internasional, nasional, maupun lokal (sulawesi tengah) yang terlibat dalam implementasi REDD+.

1.4 Ruang Lingkup

Ruang lingkup penyusunan Statistik Karbon Kehutanan Propinsi Sulawesi Tengah adalah penyajian data dan informasi yang berhubungan baik secara langsung maupun tidak langsung dengan implementasi REDD+.

1.5 Batasan Istilah

Batasan istilah yang digunakan dalam penyusunan Statistik Karbon Kehutanan Sulawesi Tengah:

BPS	: Badan Pusat Statistik.
Degradasi hutan	: Penurunan kerapatan pohon dan/atau meningkatnya kerusakan terhadap hutan yang menyebabkan hilangnya hasil-hasil hutan dan berbagai layanan ekologi yang berasal dari hutan.
Deforestasi	: penebangan tutupan hutan dan konversi lahan secara permanen untuk berbagai manfaat lainnya.
Emisi karbon	:
HPH	: Izin yang dikeluarkan untuk kegiatan tebang pilih di hutan-hutan alam selama periode tertentu, umumnya 20 tahun, dan diperbarui untuk satu periode selanjutnya, umumnya 20 tahun lagi.
Hutan Konservasi	: Hutan yang dirancang untuk perlindungan hidupan liar atau habitatnya, biasanya berada di dalam taman-taman nasional dan kawasan-kawasan yang dilindungi lainnya.
Hutan Konversi	: Hutan yang dirancang (dengan izin IPK) untuk pembukaan lahan dan konversi permanen menjadi bentuk tata guna lahan lainnya, khususnya industri kayu atau perkebunan.
Hutan Lindung	: Hutan yang ditujukan untuk menjalankan fungsi-fungsi lingkungan, khususnya untuk memelihara tutupan vegetasi dan stabilitas tanah di lereng-lereng curam dan melindungi daerah aliran sungai.
Hutan Produksi Terbatas	: Hutan yang dialokasikan untuk produksi kayu dengan intensitas rendah. Hutan produksi terbatas umumnya berada di wilayah pegunungan dimana lereng-lereng yang curam mempersulit kegiatan pembalakan.
Hutan Produksi	: Hutan yang terletak di dalam batas-batas suatu HPH (memiliki izin HPH) dan dikelola untuk menghasilkan kayu.
Karbon dioksida (CO ₂)	: Gas yang terdapat di atmosfer, dihasilkan sebagai produk sampingan dari pembakaran. Karbon dioksida juga dapat dilepaskan ketika terjadi kegiatan alih-guna lahan dan kegiatan industri.

- Perkebunan : Tanaman pertanian yang ditanam di lahan perkebunan. Jenisnya antara lain karet, kelapa sawit, kelapa, coklat, dan teh.
- REDD-plus : Kerangka kerja REDD yang lebih luas dengan memasukkan konservasi hutan, pengelolaan hutan lestari atau peningkatan cadangan karbon agar partisipasi untuk menerapkan REDD semakin luas serta untuk memberikan penghargaan kepada negara-negara yang sudah berupaya melindungi hutannya.
- Serapan karbon : Proses pengikatan CO₂ di atmosfer oleh tanaman berkhlorofil melalui fotosintesis kemudian menyimpannya dalam bentuk biomassa di berbagai bagian tanaman.
- Simpanan karbon : Media atau tempat penyerapan dan penyimpanan karbon dalam bentuk bahan organik, vegetasi hutan, laut dan tanah.

II. METODOLOGI

II METODOLOGI

2.1 Data dan Sumber Data

Data yang digunakan dalam penyusunan statistik karbon kehutanan Provinsi Sulawesi Tengah meliputi:

- Data spasial penunjukkan kawasan hutan dan perairan, Ditjen Planologi Kementerian Kehutanan.
- Data spasial penutupan dan penggunaan lahan, Ditjen Planologi Kementerian Kehutanan.
- Data spasial wilayah administratif Sulawesi Tengah, Bappeda Provinsi Sulawesi Tengah
- Data spasial perizinan HPH/HTI, Ditjen Planologi Kementerian Kehutanan
- Data spasial Perizinan Perkebunan, Dinas Perkebunan Provinsi Sulawesi Tengah
- Data spasial Perizinan Pertambangan, Dinas Pertambangan Provinsi Sulawesi Tengah
- Data kondisi geografis, kependudukan, dan administrasi, Badan Pusat Statistik Provinsi Sulawesi Tengah

2.2 Metode Analisis dan Penyajian Data

Nilai simpanan karbon ditentukan oleh tipe penutupan lahan. Untuk menentukan total simpanan karbon merupakan akumulasi dari nilai simpanan karbon pada setiap tipe penutupan lahan per satuan luas (ton C/ha) dikalikan dengan luasnya. Sedangkan untuk menentukan serapan atau emisi karbon dipengaruhi oleh setiap perubahan penutupan lahan. Emisi karbon ditentukan berdasarkan perubahan simpanan karbon akibat adanya degradasi dan atau deforestasi hutan menjadi penggunaan dan penutupan lahan non hutan. Emisi karbon merupakan selisih antara simpanan karbon pada area dengan kondisi hutan dengan simpanan karbon pada kondisi penutupan lahan non hutan, dimana penutupan lahan non hutan ini terjadi sebagai akibat deforestasi atau degradasi hutan. Sebaliknya untuk serapan karbon merupakan penambahan stok karbon sebagai hasil dari penambahan/pertumbuhan vegetasi. Dalam penyusunan statistik karbon ini serapan karbon merupakan nilai dari peningkatan karbon pada penutupan lahan non hutan menjadi hutan dan atau dari lahan kosong menjadi lahan bervegetasi.

Penentuan distribusi luas penutupan dan penggunaan lahan, distribusi nilai stok karbon, distribusi nilai serapan dan emisi karbon dilakukan dengan analisis spasial melalui proses overlay data spasial dengan wilayah administratif provinsi Sulawesi tengah.

III. KONDISI GEOGRAFIS

III. KONDISI GEOGRAFIS

3.1 Luas dan Letak Geografis

Provinsi Sulawesi Tengah terletak di bagian tengah Pulau Sulawesi, dengan luas wilayah daratan 61.230 Km² (Data spasial Sulawesi Tengah, Bappeda Sulawesi Tengah). Luas wilayah daratan tersebut adalah 36,47 persen dari luas Pulau Sulawesi. Luas perairan laut Sulawesi Tengah mencapai 193.923,75 Km² dengan jumlah pulau sebanyak 1.140 pulau dengan batas-batas wilayah sebagai berikut:

- Sebelah Utara berbatasan dengan Laut Sulawesi dan Provinsi Gorontalo;
- Sebelah Timur berbatasan dengan Provinsi Maluku dan Maluku Utara;
- Sebelah Selatan berbatasan dengan Provinsi Sulawesi Selatan dan Provinsi Sulawesi Tenggara;
- Sebelah Barat berbatasan dengan Selat Makassar dan Provinsi Sulawesi Barat.

Secara geografis Sulawesi Tengah terletak antara 2^o22' Lintang Utara dan 3^o48' Lintang Selatan serta 119^o22' dan 124^o22' Bujur Timur. Posisi Geostrategis Sulawesi Tengah berada di tengah wilayah nusantara dan di tengah pulau Sulawesi, berada di lintasan koridor perairan dari utara ke selatan menuju lautan pasifik (Selat Makassar dan Laut Sulawesi).

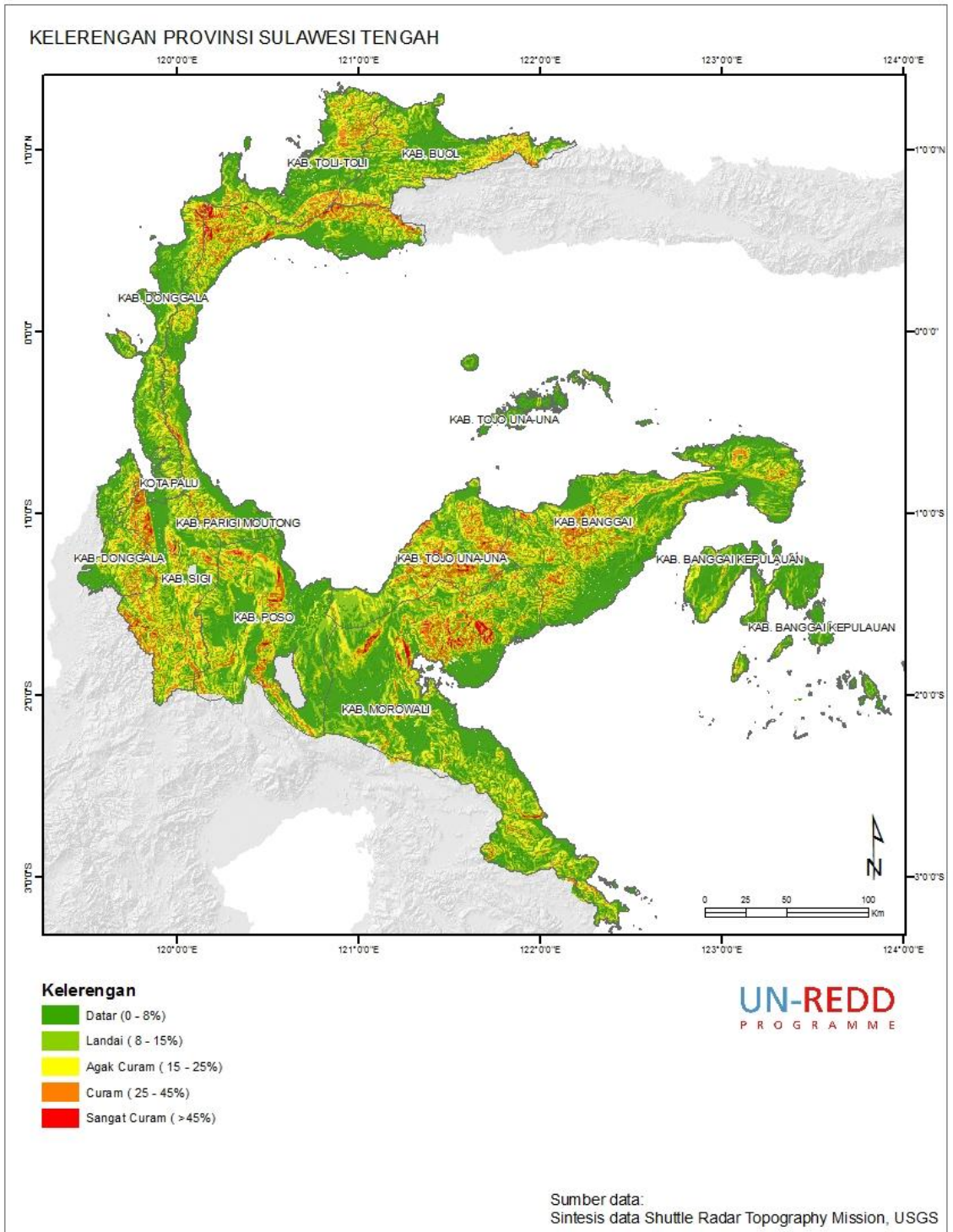
3.2 Topografi

Berdasarkan Kemiringan lahan (BPS Sulteng 2011), dataran Sulawesi Tengah dirinci sebagai berikut:

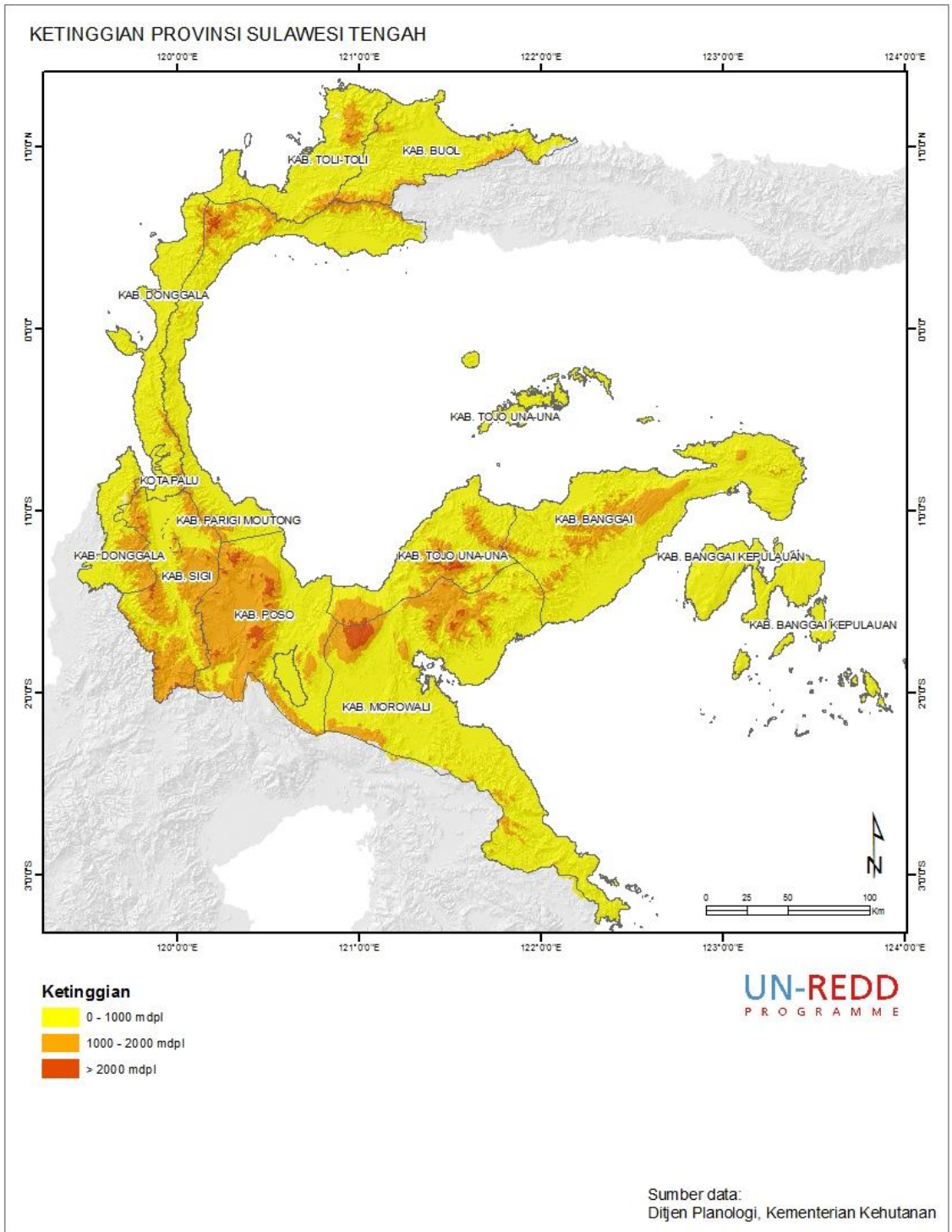
- | | |
|--------------------------|---------------|
| - Kemiringan 0–3° | = 11,8 persen |
| - Kemiringan 3–15° | = 8,9 persen |
| - Kemiringan 15–40° | = 19,9 persen |
| - Kemiringan di atas 40° | = 59,9 persen |

Sedangkan berdasarkan elevasinya (ketinggian dari permukaan laut), dataran wilayah Sulawesi Tengah terbagi atas:

- | | |
|------------------------------|----------------|
| – Ketinggian 0 m – 100 m | = 20,2 persen |
| – Ketinggian 101 m – 500 m | = 27,2 persen |
| – Ketinggian 501 m – 1.000 m | = 26,7 persen |
| – Ketinggian >1.001 m | = 25,9 persen. |



Gambar 3.1 Peta Kelas Lereng Wilayah Sulawesi Tengah



Gambar 3.2 Peta Elevasi Wilayah Sulawesi Tengah

3.3 Geologi

Struktur dan Karakteristik geologi wilayah Sulawesi Tengah didominasi oleh bentangan pegunungan dan dataran tinggi, mulai dari wilayah Kabupaten Buol dan Tolitoli, terdapat deretan pegunungan sampai ke pegunungan di Provinsi Sulawesi Utara. Di Kabupaten Donggala dan Parigi Moutong terdapat tanah genting yang diapit oleh Selat Makassar dan Teluk Tomini, selain itu sebagian besar merupakan daerah pegunungan dan perbukitan. Di selatan dan timur yang mencakup wilayah Kabupaten Poso, Tojo Unauna, Morowali dan Banggai, terdapat deretan pegunungan yang sangat rapat seperti Pegunungan Tokolekayu, Verbeek, Tineba, Pampangeo, Fennema, Balingara, dan Batui. Sebagian besar daerah pegunungan itu mempunyai lereng yang terjal dengan kemiringan di atas 45 derajat (BPS Sulteng, 2011).

3.4 Hidrologi

Di sepanjang wilayah Sulawesi Tengah terdapat Daerah Aliran Sungai (DAS) yang mengalir di wilayah kabupaten/kota. Selain daerah aliran sungai juga terdapat beberapa danau yang hampir seluruhnya berada di kawasan lindung (BPS Sulteng 2011).

Tabel 3.1 Wilayah Sungai Lintas Provinsi

No.	Nama Wilayah Sungai	Nama DAS	Luas DAS (Ha)	Nama Kabupaten/Kota
1.	Palu – Lariang	Palu	3.043	Kab. Sigi / Kota Palu
		Lariang Watutela Pasangkayu		Kab. Sigi / Kota Palu Kota Palu Kab. Donggala / Kab. Mamuju Utara
2.	Pompengan-Lorena	Mesangka	40,62	Kab. Donggala
		Surumba Sibayu Tambu		
3.	Lasolo – Sampara	Lasolo		Sulsel – Sultra – Kab. Morowali
		Sampara Lalindu Aopa Luhumbuti Landawe Amesiu		
4.	Randangan			Gorontalo – Sulteng
5.	Kaluku - Karama			Sulbar - Sulteng

Sumber: Dinas PU Daerah, Draft RTRWP Sulteng Tahun 2010-2030

Tabel 3.2 Wilayah Sungai Strategis Nasional

No.	Nama Wilayah Sungai	Nama DAS	Luas DAS (Ha)	Nama Kabupaten/Kota
1.	Parigi – Poso	Parigi- Poso	1.101,87	Kab.Parigi Moutong
		Tompis	52,5	Kab. Poso
		Bambalemo		Kab. Poso
		Podi		Kab. Poso / Kab.Tojo Una-Una
		Dolago	125	Kab. Parigi Moutong
		Tindaki	53	Kab. Parigi Moutong
		2.	Laa – Tambalako	Laa
Tambalako	1045,6			Kab. Poso
Tirongan				Kab. Morowali
Salato	623,12			Kab. Morowali
Morowali	372,5			Kab. Morowali
Sumare	237,5			Kab. Morowali
Bahonbelu				Kab. Morowali
Bahodopi	246,87	Kab. Morowali		

Sumber: Dinas PU Daerah, Draft RTRWP Sulteng Tahun 2010-2030

Tabel 3.3 Wilayah Danau Kawasan Lindung di Sulawesi Tengah

No.	Nama Danau	Luas (Ha)	Lokasi
1	Danau Poso	36.235,78	Kab. Poso (Kec. Pamona Utara dan Pamona Selatan)
2	Danau Lindu	3.428,49	Kab. Sigi (Kec. Kulawi)
3	Danau Rano	296,2	Kab. Donggala (Kec. Balaesang)
4	Danau Dampelas	542,56	Kab. Donggala (Kec. Dampelas)
5	Danau Batu Doka	14,162	Kab. Parigi Moutong (Kec. Moutong)
6	Danau Bulanungan	67.823	Kab. Parigi Moutong (Kec. Moutong)
7	Danau Deddi	8,42	Kab. Parigi Moutong (Kec. Moutong)
8	Danau Rannobal	514,5	Kab. Morowali (Kec. Bungku Utara)
9	Danau Rano Kodi	263,02	Kab. Morowali (Kec. Bungku Utara)
10	Danau Tiu	441,99	Kab. Morowali (Kec. Petasia)
11	Danau tambing	5,85	Kab. Donggala
12	Danau Patawu	71,1	Kab. Donggala
13	Danau Dawanga	24,53	Kab. Donggala

Sumber: Dinas PU Daerah, Draft RTRWP Sulteng Tahun 2010-2030

Tabel 3.4 Jumlah Curah Hujan dan Banyaknya Hari Hujan menurut Bulan di Sulawesi Tengah Tahun 2011

Bulan	Curah Hujan (mm)	Banyaknya Hari hujan
Januari	62.6	20
Pebruari	87.5	19
Maret	45	21
April	23.7	19
Mei	34.3	16
Juni	76.2	20
Juli	32.5	15
Agustus	51.6	18
September	100.6	18
Oktober	50.7	18
November	53.5	14
Desember	48.3	19

Sumber: Stasiun Meteorologi Mutiara Palu dalam BPS Sulteng 2012)

IV ADMINISTRASI

IV. ADMINISTRASI

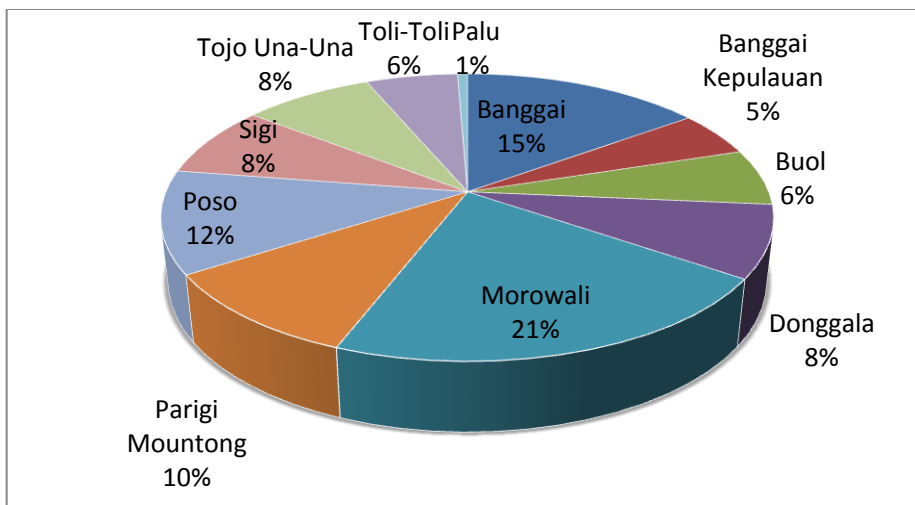
4.1 Wilayah Administrasi

Secara administrasi, hingga Tahun 2011 Provinsi Sulawesi Tengah terdiri atas 10 Kabupaten dan 1 Kota yaitu Kabupaten Banggai, Banggai Kepulauan, Buol, Donggala, Morowali, Parigi Moutong, Poso, Sigi, Tojo Una-Una, Tolitoli, dan Kota Palu. Jumlah kecamatan sebanyak 161 Kecamatan, dengan jumlah Kelurahan dan Desa masing-masing 166 Kelurahan dan 1.682 Desa (BPS Sulteng 2012).

Tabel 4.1 Luas Wilayah Sulawesi Tengah berdasarkan Kabupaten/Kota

No	Kabupaten	Luas (Km2)	Kecamatan Ibu Kota
1	Kab. Banggai	9,192	Luwuk
2	Kab. Banggai Kepulauan	3,109	Tinakung
3	Kab. Buol	3,874	Biau
4	Kab. Donggala	4,974	Banawa
5	Kab. Morowali	13,073	Bungku Tengah
6	Kab. Parigi Moutong	6,140	Parigi
7	Kab. Poso	7,065	Poso Kota
8	Kab. Sigi	4,917	Sigi Biromaru
9	Kab. Tojo Una-Una	4,981	Ampana Kota
10	Kab. Toli-Toli	3,518	Baolan
11	Kota Palu	387	Palu
Total		61,230	

Sumber: Data spasial Administrasi Sulawesi Tengah, Bappeda Sulawesi Tengah



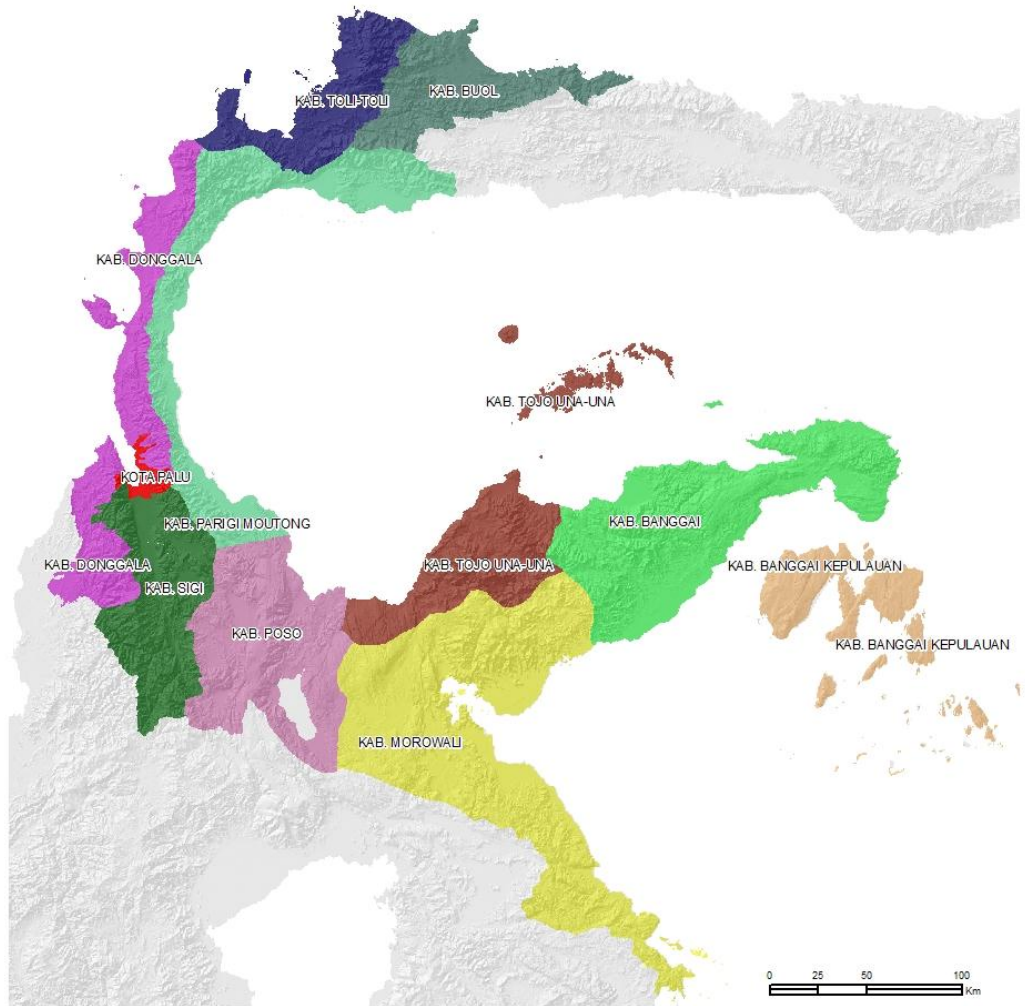
Gambar 4.1 Persentase Luas Wilayah Sulawesi Tengah berdasarkan Kabupaten/Kota

Tabel 4.2 Pembagian Daerah Administratif menurut Kabupaten dan Kota Tahun 2011

Kabupaten/Kota	Banyaknya Kecamatan	Banyaknya Desa	Banyaknya Kelurahan	Jumlah Desa dan Kelurahan
Banggai Kepulauan	19	204	6	210
Banggai	18	293	46	339
Morowali	18	230	10	240
Poso	19	133	23	156
Donggala	16	141	9	150
Toli-toli	10	86	5	91
Buol	11	108	7	115
Parigi Moutong	22	220	5	225
Tojo Una-Una	9	110	12	122
Sigi	15	157	-	157
Palu	4	-	43	43
Jumlah	161	1682	166	1848

Sumber: Sulawesi dalam angka, BPS Sulteng 2012

ADMINISTRASI PROVINSI SULAWESI TENGAH



Kabupaten

KOTA PALU	KAB. MOROWALI
KAB. BANGGAI	KAB. PARIGI MOUTONG
KAB. BANGGAI KEPULAUAN	KAB. POSO
KAB. BUOL	KAB. SIGI
KAB. DONGGALA	KAB. TOJO UNA-UNA
	KAB. TOLI-TOLI

Sumber data:
Bappeda Provinsi Sulawesi Tengah

Gambar 4.2 Peta Admistrasi Sulawesi Tengah berdasarkan Kabupaten dan Kota

4.2 Profil Dinas Kehutanan Provinsi Sulawesi Tengah

Dinas Kehutanan Daerah Provinsi Sulawesi Tengah dibentuk berdasarkan Peraturan Daerah (Perda) Provinsi Sulawesi Tengah Nomor 06 Tahun 2008 tentang Pembentukan Organisasi dan Tata Kerja Dinas-Dinas Daerah Provinsi Sulawesi Tengah. Berdasarkan Perda tersebut, Dinas Kehutanan Daerah Provinsi Sulawesi Tengah mempunyai tugas melaksanakan urusan pemerintahan daerah berdasarkan azas desentralisasi dan dekonsentrasi dan tugas pembantuan dibidang kehutanan. Tugas pokok tersebut antara lain pembinaan, pengawasan, dan pelaksanaan pembangunan kehutanan yang meliputi kegiatan Kesekretariatan, Planologi, Bina Usaha Hasil Hutan, Rehabilitasi Lahan dan Perhutanan Sosial, serta Perlindungan Hutan dan Konservasi Alam.

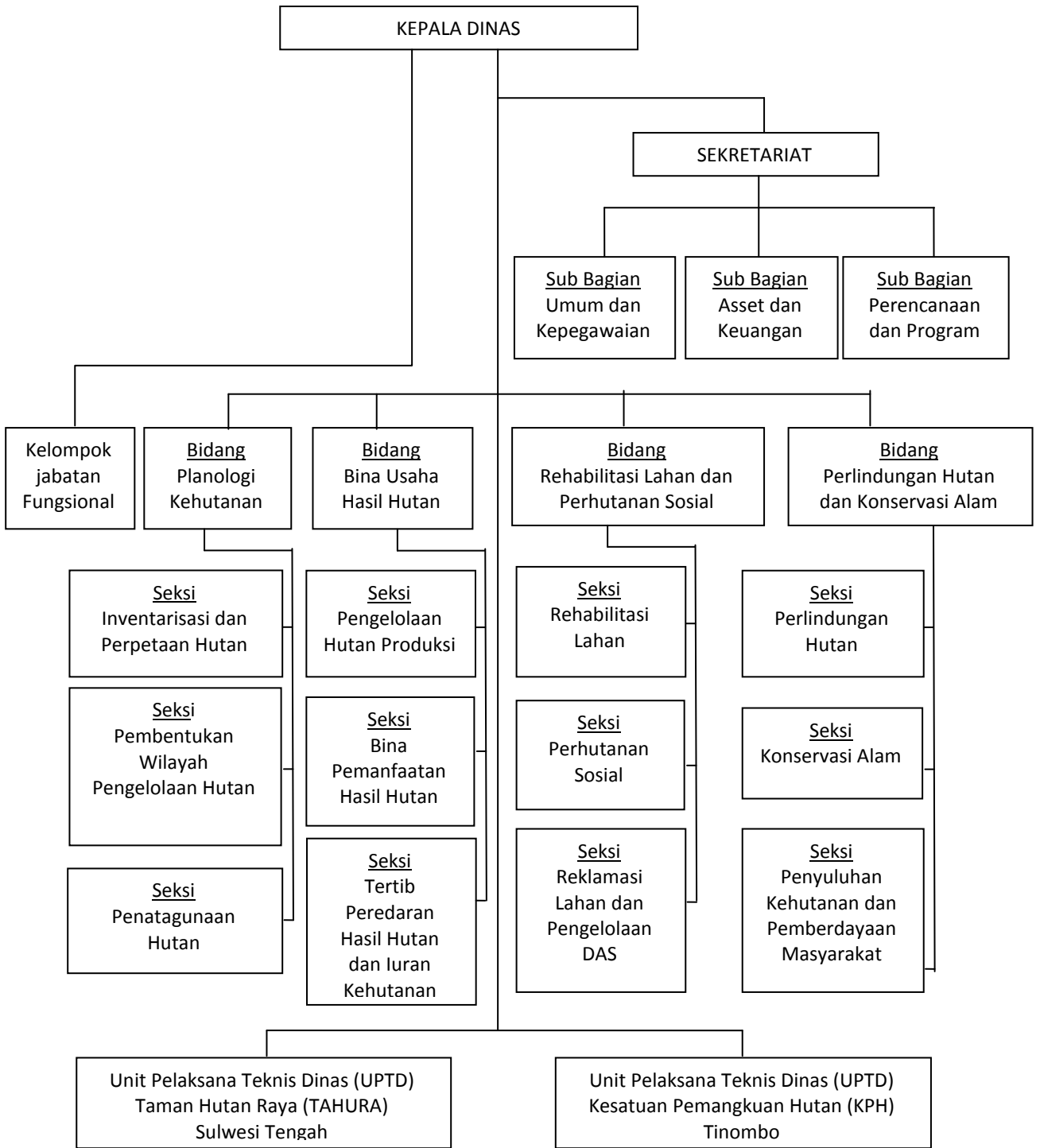
Tujuan Pembangunan Dinas Kehutanan dirumuskan berdasarkan analisis kondisi hutan saat ini sebagai titik tolak serta tuntunan pembangunan 5 (lima) tahun kedepan sesuai dengan fungsi dan peran Dinas Kehutanan. Tujuan Pembangunan Dinas Kehutanan Daerah Provinsi Sulawesi Tengah tahun 2016 adalah sebagai berikut:

- 1) Meningkatkan optimalisasi pengelolaan hutan produksi, peningkatan tertib penatausahaan hasil hutan, tertib iuran hasil hutan, penerimaan negara bukan pajak (PNBP) bidang kehutanan serta revitalisasi dan restrukturisasi industro primer hasil hutan kayu;
- 2) Meningkatnya prakondisi pengelolaan sumberdaya alam secara lestari pada kawasan hutan produksi dan hutan lindung;
- 3) Meningkatnya fungsi dan daya dukung hutan produksi dan hutan lindung sehingga dapat mengurangi resiko bencana alam melalui pelibatan masyarakat sekitar hutan;
- 4) Menurunkan gangguan keamanan hutan dan hasil hutan dalam penyelenggaraan perlindungan serta meningkatkan optimalisasi pengelolaan Tahura Poboya-Paneki;
- 5) Meningkatnya pelaksanaan tertib administrasi, akuntabel dan transparansi dalam perencanaan, pengelolaan keuangan, asset dan pengelolaan PNS Dinas Kehutanan.

Sasarannya Dinas Kehutanan Daerah Provinsi Sulawesi Tengah tahun 2011-2016 adalah:

- 1) Meningkatnya peran serta masyarakat melalui pengelolaan hutan berbasis kesejahteraan masyarakat dan kelestarian hutan;
- 2) Meningkatnya penerimaan iuran kehutanan dan industry hasil hutan yang bersertifikat legal;
- 3) Meningkatnya jumlah unit pengelolaan hutan pada tingkat tapak;
- 4) Terpeliharanya batas kawasan hutan;
- 5) Terkelolanya kesatuan Pengelolaan hutan (KPH) Dampelas Tinombo;

- 6) Meningkatnya luas hutan tanaman dalam rangka menurunkan laju degradasi hutan yang berorientasi pada kesejahteraan masyarakat;
- 7) Menurunnya tingkat gangguan keamanan hutan dan kerusakan kawasan hutan strategis;
- 8) Meningkatnya kesadaran masyarakat/para pemangku kepentingan untuk menjaga dan melestarikan sumberdaya alam dan LH;
- 9) Pengelolaan kawasan pelestarian alam tahura;
- 10) Terwujudnya perencanaan, pengawasan dan akuntabilitas pemerintah yang semakin meningkat.



Gambar 4.3 Struktur Organisasi Dinas Kehutanan Provinsi Sulawesi Tengah

V KEPENDUDUKAN

V. KEPENDUDUKAN

5.1 Jumlah dan Pertumbuhan Penduduk

Berdasarkan sensus penduduk tahun 2011 jumlah penduduk Sulawesi Tengah mencapai 2,7 juta jiwa dengan rata-rata pertumbuhan tahun 1990–2011 sebesar 1,85%. Tingkat kepadatan penduduk sebesar 2016 jiwa per desa.

Tabel 5.1 Jumlah dan Laju Pertumbuhan Penduduk Sulawesi Tengah Tahun 1990–2011

Sensus Penduduk	Jenis kelamin		Jumlah (jiwa)	Laju Pertumbuhan (%)
	Laki-laki	Perempuan		
1990	877,039	834,288	1,711,327	
2000	1,113,212	1,062,781	2,175,993	2.52
2005	1,185,880	1,126,981	2,312,861	1.22
2010	1,350,844	1,284,165	2,635,009	1.95
2011	1,375,817	1,307,905	2,683,722	1.71

Sumber: Sulawesi dalam angka, BPS Sulteng 2012

Tabel 5.2 Jumlah Penduduk, Desa/Kelurahan, dan Kepadatan Penduduk per Desa/Kelurahan menurut Kabupaten/Kota Tahun 2011

Kabupaten/Kota	Penduduk	Desa dan Kelurahan	Rata-rata penduduk per desa
Banggai Kepulauan	174,800	210	832
Banggai	329,609	339	972
Morowali	210,136	240	876
Poso	213,096	156	1366
Donggala	282,752	150	1885
Toli-toli	215,202	91	2365
Buol	134,776	108	1248
Parigi Mountong	421,234	200	2106
Tojo Una-Una	140,358	121	1160
Sigi	219,005	157	1395
Palu	342,754	43	7971

Sumber: Sulawesi dalam angka, BPS Sulteng 2012

5.2 Jenis Pekerjaan

Bidang pertanian secara umum, merupakan sektor yang paling banyak menyerap tenaga kerja dibandingkan sektor industri, perdagangan, dan jasa. Hampir sebagian dari penduduk di wilayah Sulawesi Tengah bekerja pada sektor pertanian sebagai lapangan pekerjaan yang utama (tabel ...)

Tabel 5.3 Persentase Penduduk yang Bekerja Menurut Lapangan Pekerjaan Utama, 2011–2012

Lapangan Pekerjaan Utama	Tahun/Bulan			
	2011		2012	
	Pebruari	Agustus	Pebruari	Agustus
Pertanian	50.26	51.92	48.91	-
Industri	4.13	5.21	6.56	-
Perdagangan, Hotel, Restoran	13.17	15.10	14.66	-
Jasa Kemasyarakatan, Sosial, dan Perorangan	18.67	16.21	17.56	-
Lainnya*	13.77	11.55	12.31	-

Sumber: Sulawesi dalam angka, BPS Sulteng 2012

5.3 Tingkat Pendidikan

Tabel 5.4 Angka Partisipasi Kasar Pendidikan menurut Kabupaten/Kota dan Kelompok Umur Tahun 2011

Kabupaten/Kota	Kelompok Umur			
	7-12	13-15	16-18	19-24
Banggai Kepulauan	103.12	94.96	69.74	22.43
Banggai	103.11	95.85	74.22	18.08
Morowali	102.40	90.05	62.94	9.85
Poso	101.36	103.14	75.88	29.23
Donggala	104.74	77.21	43.63	10.96
Toli-toli	100.40	75.56	73.08	32.73
Buol	106.78	86.55	71.04	24.09
Parigi Mountong	102.44	75.84	61.95	10.23
Tojo Una-Una	105.72	68.97	68.52	14.88
Sigi	106.71	74.66	45.28	15.06
Palu	100.78	95.10	80.44	57.47
Sulawesi Tengah	103.13	84.94	65.96	24.24

Sumber: Sulawesi dalam angka, BPS Sulteng 2012

VI SUMBERDAYA ALAM

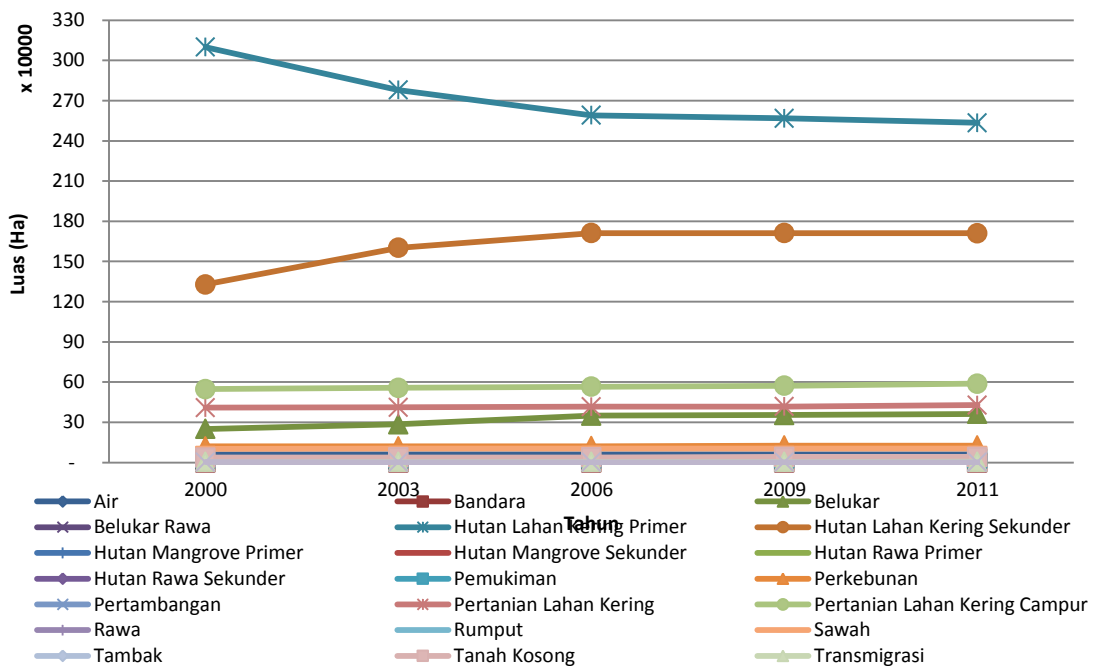
VI. SUMBERDAYA ALAM

6.1 Penggunaan dan Penutupan Lahan

Tabel 6.1 Luas Penggunaan Lahan Provinsi Sulawesi Tengah

Penggunaan Lahan	Luas (Ha)				
	2000	2003	2006	2009	2011
Air	59,958	60,273	59,958	59,958	59,959
Bandara	147	147	147	147	147
Belukar	250,778	285,100	350,004	353,736	363,009
Belukar Rawa	920	920	920	941	915
Hutan Lahan Kering Primer	3,100,004	2,779,047	2,590,233	2,567,835	2,535,039
Hutan Lahan Kering Sekunder	1,328,181	1,602,543	1,712,312	1,712,256	1,710,159
Hutan Mangrove Primer	21,178	20,981	19,426	19,426	19,426
Hutan Mangrove Sekunder	32,335	32,532	34,087	34,065	34,057
Hutan Rawa Primer	325	325	325	325	325
Hutan Rawa Sekunder	7,793	7,793	7,717	7,717	7,717
Pemukiman	29,267	29,267	29,267	29,287	29,341
Perkebunan	120,315	120,331	121,115	126,465	126,680
Pertambangan	11,271	11,866	11,866	11,866	11,894
Pertanian Lahan Kering	409,529	411,321	416,867	417,917	428,405
Campur	548,214	557,515	565,216	573,219	587,704
Rawa	547	232	622	622	622
Rumput	30,890	30,890	30,890	30,890	30,890
Sawah	102,745	102,964	103,055	103,787	103,822
Tambak	6,201	6,201	6,201	6,201	6,210
Tanah Kosong	36,913	37,316	37,335	40,902	41,209
Transmigrasi	4,992	4,992	4,992	4,992	5,028
NoData	2,619	2,565	2,565	2,565	2,565
Total	6,105,123	6,105,123	6,105,123	6,105,123	6,105,123

Sumber: Data spasial Penggunaan Lahan, Dirjen Planologi Kehutanan



Gambar 6.1 Grafik Perubahan Luas Penggunaan Lahan Sulawesi Tengah

Tabel 6.2 Luas penggunaan lahan Sulawesi Tengah menurut kabupaten/kota dan kecamatan

Penggunaan Lahan	Luas (Ha)				
	2000	2003	2006	2009	2011
Kab. Banggai	919,481	919,481	919,481	919,481	919,481
Kec. Balantak	55,761	55,761	55,761	55,761	55,761
Air	68	68	68	68	68
Belukar	4,342	6,011	6,011	6,250	6,523
Hutan Lahan Kering Primer	29,418	24,533	23,483	23,425	4,984
Hutan Lahan Kering Sekunder	7,455	10,655	11,419	10,366	28,534
Hutan Mangrove Sekunder	171	171	171	171	171
Pemukiman	283	283	283	283	283
Perkebunan	1,686	1,686	1,686	1,686	1,686
Pertanian Lahan Kering	547	547	547	547	547
Pertanian Lahan Kering Campur	11,762	11,779	12,065	12,937	12,937
Rawa	10	10	10	10	10

Penggunaan Lahan	Luas (Ha)				
	2000	2003	2006	2009	2011
Tanah Kosong	18	18	18	18	18
Kec. Batui	85,514	85,514	85,514	85,514	85,514
Air	610	610	610	610	610
Belukar	17,322	17,491	17,491	17,491	17,920
Hutan Lahan Kering Primer	12,050	12,050	12,050	12,050	12,050
Hutan Lahan Kering Sekunder	33,983	33,653	33,653	33,653	30,493
Hutan Mangrove Sekunder	1,563	1,563	1,563	1,563	1,563
Pemukiman	7	7	7	7	7
Perkebunan	5,127	5,127	5,127	5,127	5,127
Pertanian Lahan Kering	4,563	4,563	4,563	4,563	4,695
Pertanian Lahan Kering Campur	8,184	8,184	8,184	8,184	10,782
Sawah	1,393	1,393	1,555	1,555	1,555
Tambak	163	163	163	163	163
Tanah Kosong	549	712	549	549	549
Kec. Bualemo	83,449	83,449	83,449	83,449	83,449
Air	21	21	21	21	21
Belukar	7,578	15,269	15,252	15,080	15,080
Belukar Rawa	260	260	260	260	233
Hutan Lahan Kering Primer	34,204	33,121	32,640	31,702	31,678
Hutan Lahan Kering Sekunder	25,959	19,352	19,832	20,039	20,026
Hutan Mangrove Primer	181	1	1	1	1
Hutan Mangrove Sekunder	2,031	2,211	2,211	2,211	2,211
Pemukiman	188	188	188	188	188
Pertanian Lahan Kering	4,959	4,959	4,959	4,959	4,959
Pertanian Lahan Kering Campur	4,824	4,824	4,842	5,362	5,362
Rawa	57	57	57	57	57
Sawah	869	869	869	869	895
Tanah Kosong	2,340	2,340	2,340	2,721	2,759
Kec. Bunta	72,731	72,731	72,731	72,731	72,731
Belukar	1,501	1,501	1,501	1,501	1,501
Hutan Lahan Kering Primer	36,256	35,245	35,055	34,668	34,668
Hutan Lahan Kering Sekunder	18,495	19,507	19,415	18,654	18,654
Hutan Mangrove Sekunder	200	200	200	200	200
Pemukiman	103	103	103	103	103
Perkebunan	5,527	5,527	5,527	5,527	5,527
Pertanian Lahan Kering	940	940	940	940	940

Penggunaan Lahan	Luas (Ha)				
	2000	2003	2006	2009	2011
Pertanian Lahan Kering Campur	7,717	7,717	7,998	9,147	9,147
Sawah	1,091	1,091	1,091	1,091	1,091
Transmigrasi	900	900	900	900	900
Kec. Kintom	61,655	61,655	61,655	61,655	61,655
Air	177	177	177	177	177
Belukar	5,677	5,677	5,677	5,677	5,789
Hutan Lahan Kering Primer	37,624	37,624	24,599	24,599	24,599
Hutan Lahan Kering Sekunder	6,824	6,824	19,850	19,850	19,738
Hutan Mangrove Sekunder	205	205	205	205	205
Pemukiman	85	85	85	85	85
Perkebunan	77	77	77	77	77
Pertanian Lahan Kering	2,348	2,348	2,348	2,348	2,348
Pertanian Lahan Kering Campur	8,637	8,637	8,637	8,637	8,637
Kec. Lamala	34,238	34,238	34,238	34,238	34,238
Belukar	798	798	798	798	798
Hutan Lahan Kering Primer	7,415	5,865	5,690	5,690	5,627
Hutan Lahan Kering Sekunder	5,612	6,686	6,671	6,671	6,734
Hutan Mangrove Sekunder	163	163	163	163	163
Hutan Rawa Sekunder	386	386	386	386	386
Pemukiman	260	260	260	260	260
Perkebunan	2,041	2,041	2,041	2,041	2,041
Pertanian Lahan Kering	302	302	302	302	302
Pertanian Lahan Kering Campur	16,778	17,254	17,445	17,445	17,445
Rawa	24	24	24	24	24
Sawah	391	391	391	391	391
Tanah Kosong	68	68	68	68	68
Kec. Luwuk	51,633	51,633	51,633	51,633	51,633
Bandara	41	41	41	41	41
Belukar	7,229	7,241	7,241	7,241	7,241
Hutan Lahan Kering Primer	19,645	19,645	19,645	19,645	19,645
Hutan Lahan Kering Sekunder	7,740	7,727	7,604	7,574	7,201
Pemukiman	1,222	1,222	1,222	1,222	1,222
Pertanian Lahan Kering	5,678	5,678	5,678	5,678	5,996
Pertanian Lahan Kering Campur	10,037	10,037	10,160	10,190	10,245
Tanah Kosong	41	41	41	41	41

Penggunaan Lahan	Luas (Ha)				
	2000	2003	2006	2009	2011
Kec. Luwuk Timur	20,430	20,430	20,430	20,430	20,430
Belukar	759	759	759	759	759
Hutan Lahan Kering Primer	3,779	2,821	2,909	2,909	2,909
Hutan Lahan Kering Sekunder	2,433	3,265	2,745	2,452	2,452
Hutan Mangrove Sekunder	1,008	1,008	1,008	1,008	1,008
Pemukiman	16	16	16	16	16
Perkebunan	1,777	1,777	1,777	1,777	1,777
Pertanian Lahan Kering	751	751	751	751	751
Pertanian Lahan Kering Campur	9,803	9,928	10,360	10,653	10,653
Sawah	100	100	100	100	100
Tanah Kosong	4	4	4	4	4
Kec. Masama	21,757	21,757	21,757	21,757	21,757
Belukar	25	25	25	25	25
Hutan Lahan Kering Primer	7,980	7,774	6,935	6,782	6,782
Hutan Lahan Kering Sekunder	2,913	3,118	3,958	4,111	4,111
Hutan Mangrove Primer	164	164	0	0	0
Hutan Mangrove Sekunder	438	438	602	602	602
Hutan Rawa Sekunder	147	147	147	147	147
Pemukiman	2	2	2	2	2
Pertanian Lahan Kering	792	792	792	792	792
Pertanian Lahan Kering Campur	6,996	6,996	6,996	6,996	6,996
Sawah	2,301	2,301	2,301	2,301	2,301
Kec. Nuhon	136,717	136,717	136,717	136,717	136,717
Air	684	684	684	684	684
Belukar	7,082	7,133	7,904	8,058	10,346
Hutan Lahan Kering Primer	87,634	29,509	28,670	28,670	28,670
Hutan Lahan Kering Sekunder	26,069	83,691	83,758	83,604	81,196
Hutan Mangrove Primer	367	367	367	367	367
Hutan Mangrove Sekunder	55	55	55	55	55
Pemukiman	98	98	98	98	98
Perkebunan	3,387	3,387	3,387	3,387	3,387
Pertanian Lahan Kering	5,550	5,729	5,729	5,729	5,729
Pertanian Lahan Kering Campur	3,280	3,552	3,552	3,552	3,673
Sawah	303	303	303	303	303
Tanah Kosong	2,065	2,065	2,065	2,065	2,065

Penggunaan Lahan	Luas (Ha)				
	2000	2003	2006	2009	2011
Transmigrasi	145	145	145	145	145
Kec. Pagimana	146,520	146,520	146,520	146,520	146,520
Air	54	54	54	54	54
Belukar	5,919	5,899	5,947	5,958	5,958
Hutan Lahan Kering Primer	94,213	93,155	92,178	92,173	92,148
Hutan Lahan Kering Sekunder	37,014	38,037	37,755	37,744	37,393
Hutan Mangrove Primer	543	543	530	530	530
Hutan Mangrove Sekunder	434	434	447	447	447
Pemukiman	494	494	494	494	494
Perkebunan	289	289	289	289	289
Pertanian Lahan Kering	3,422	3,444	3,539	3,539	3,539
Pertanian Lahan Kering Campur	1,629	1,662	2,778	2,783	3,159
Sawah	204	204	204	204	204
Tanah Kosong	2,306	2,306	2,306	2,306	2,306
Kec. Toili	67,735	67,735	67,735	67,735	67,735
Air	701	701	701	701	701
Belukar	3,571	3,751	3,751	3,751	3,751
Hutan Lahan Kering Primer	25,159	7,039	6,961	7,251	7,251
Hutan Lahan Kering Sekunder	20,811	38,741	38,659	38,370	36,577
Hutan Mangrove Sekunder	931	931	931	931	931
Pemukiman	82	82	82	82	82
Perkebunan	5,237	5,237	5,237	5,237	5,237
Pertanian Lahan Kering	3,636	3,645	3,645	3,645	3,645
Pertanian Lahan Kering Campur	2,717	2,717	2,876	2,876	4,669
Sawah	3,334	3,334	3,334	3,334	3,334
Tanah Kosong	500	500	500	500	500
Transmigrasi	1,058	1,058	1,058	1,058	1,058
Kec. Toili Barat	81,320	81,320	81,320	81,320	81,320
Air	542	542	542	542	542
Belukar	7,853	7,853	7,853	7,853	8,168
Hutan Lahan Kering Primer	54,871	23,465	15,759	15,716	15,716
Hutan Lahan Kering Sekunder	4,111	35,517	40,917	40,961	40,485
Hutan Mangrove Sekunder	2,007	2,007	2,007	2,007	2,007
Perkebunan	6,141	6,141	6,141	6,141	6,141
Pertanian Lahan Kering	2,065	2,065	4,219	4,219	4,219
Pertanian Lahan Kering	2,109	2,109	2,261	2,261	2,421

Penggunaan Lahan	Luas (Ha)				
	2000	2003	2006	2009	2011
Campur					
Sawah	1,609	1,609	1,609	1,609	1,609
Tanah Kosong	11	11	11	11	11
Kab. Banggai Kepulauan	311,626	311,626	311,626	311,626	311,626
Kec. Banggai	9,625	9,625	9,625	9,625	9,625
Air	2	2	2	2	2
Hutan Lahan Kering Sekunder	8,021	8,021	8,021	8,021	8,021
Pemukiman	154	154	154	154	154
Pertanian Lahan Kering	63	63	63	63	63
Pertanian Lahan Kering Campur	1,384	1,384	1,384	1,384	1,384
Kec. Banggai Selatan	8,743	8,743	8,743	8,743	8,743
Hutan Lahan Kering Sekunder	8,385	8,385	8,385	8,385	8,385
Hutan Mangrove Sekunder	52	52	52	52	52
Pemukiman	33	33	33	33	33
Pertanian Lahan Kering Campur	273	273	273	273	273
Kec. Banggai Tengah	5,359	5,359	5,359	5,359	5,359
Hutan Lahan Kering Primer	4	4	4	4	4
Hutan Lahan Kering Sekunder	4,999	4,999	4,999	4,999	4,999
Hutan Mangrove Sekunder	13	13	13	13	13
Pertanian Lahan Kering	57	57	57	57	57
Pertanian Lahan Kering Campur	287	287	287	287	287
Kec. Banggai Utara	4,370	4,370	4,370	4,370	4,370
Air	3	3	3	3	3
Hutan Lahan Kering Sekunder	2,648	2,648	2,648	2,648	2,648
Hutan Mangrove Primer	106	106	106	106	106
Hutan Mangrove Sekunder	145	145	145	145	145
Pemukiman	51	51	51	51	51
Pertanian Lahan Kering	19	19	19	19	19
Pertanian Lahan Kering Campur	1,398	1,398	1,398	1,398	1,398
Kec. Bangkurung	13,297	13,297	13,297	13,297	13,297
Air	27	27	27	27	27
Hutan Lahan Kering Primer	68	68	68	68	68
Hutan Lahan Kering Sekunder	6,720	6,720	6,720	6,720	6,720
Hutan Mangrove Primer	1,356	1,356	1,356	1,356	1,356
Hutan Mangrove Sekunder	327	327	327	327	327

Penggunaan Lahan	Luas (Ha)				
	2000	2003	2006	2009	2011
Pemukiman	89	89	89	89	89
Pertanian Lahan Kering	895	895	895	895	895
Pertanian Lahan Kering Campur	3,731	3,731	3,731	3,731	3,731
Tanah Kosong	85	85	85	85	85
Kec. Bokan Kepulauan	24,119	24,119	24,119	24,119	24,119
Air	742	1,058	742	742	742
Belukar	1,110	1,110	1,110	1,110	1,110
Hutan Lahan Kering Primer	3	3	3	3	3
Hutan Lahan Kering Sekunder	9,596	9,596	9,596	9,596	9,596
Hutan Mangrove Primer	2,227	2,227	1,865	1,865	1,865
Hutan Mangrove Sekunder	2,824	2,824	3,186	3,186	3,186
Pemukiman	172	172	172	172	172
Pertanian Lahan Kering	1,533	1,533	1,533	1,533	1,533
Pertanian Lahan Kering Campur	5,597	5,597	5,597	5,597	5,597
Rawa	315		315	315	315
Kec. Buko	21,185	21,185	21,185	21,185	21,185
Belukar	623	623	623	623	623
Hutan Lahan Kering Primer	2,233	2,233	2,233	2,233	2,233
Hutan Lahan Kering Sekunder	4,498	4,498	4,498	4,498	4,498
Hutan Mangrove Primer	121	121	121	121	121
Pemukiman	142	142	142	142	142
Pertanian Lahan Kering	355	355	355	355	355
Pertanian Lahan Kering Campur	13,213	13,213	13,213	13,213	13,213
Kec. Buko Selatan	21,007	21,007	21,007	21,007	21,007
Belukar	5	5	154	154	154
Hutan Lahan Kering Sekunder	397	397	397	397	397
Hutan Mangrove Sekunder	751	751	751	751	751
Pemukiman	40	40	40	40	40
Pertanian Lahan Kering	1,296	1,296	1,147	1,147	1,147
Pertanian Lahan Kering Campur	18,518	18,518	18,518	18,518	18,518
Kec. Bulagi	29,780	29,780	29,780	29,780	29,780
Air	5	5	5	5	5
Belukar	63	63	63	63	63
Hutan Lahan Kering Primer	12,966	12,966	12,966	11,853	11,853
Hutan Lahan Kering Sekunder	619	619	619	1,732	1,732

Penggunaan Lahan	Luas (Ha)				
	2000	2003	2006	2009	2011
Hutan Mangrove Sekunder	1	1	1	1	1
Pemukiman	57	57	57	57	57
Pertanian Lahan Kering	2,184	2,184	2,184	2,184	2,184
Pertanian Lahan Kering Campur	13,884	13,884	13,884	13,884	13,884
Kec. Bulagi Selatan	24,654	24,654	24,654	24,654	24,654
Hutan Lahan Kering Primer	4,040	4,040	4,040	4,040	4,040
Hutan Lahan Kering Sekunder	1,487	1,487	1,487	1,487	1,487
Pemukiman	19	19	19	19	19
Pertanian Lahan Kering	7,503	7,503	7,503	7,503	7,503
Pertanian Lahan Kering Campur	11,605	11,605	11,605	11,605	11,605
Kec. Bulagi Utara	36,647	36,647	36,647	36,647	36,647
Air	7	7	7	7	7
Belukar	665	665	665	665	665
Hutan Lahan Kering Primer	10,744	10,744	10,744	10,744	10,744
Hutan Lahan Kering Sekunder	5,251	5,251	4,546	4,546	4,546
Hutan Mangrove Primer	207	207	712	712	712
Hutan Mangrove Sekunder	505	505	116	116	116
Pemukiman	116	116	390	390	390
Pertanian Lahan Kering	390	390	19,468	19,468	19,468
Pertanian Lahan Kering Campur	18,764	18,764			
Kec. Labobo	7,386	7,386	7,386	7,386	7,386
Air	79	79	79	79	79
Hutan Lahan Kering Primer	1	1	1	1	1
Hutan Lahan Kering Sekunder	4,654	4,654	4,654	4,654	4,654
Hutan Mangrove Primer	299	299	299	299	299
Hutan Mangrove Sekunder	308	308	308	308	308
Pemukiman	107	107	107	107	107
Pertanian Lahan Kering Campur	1,938	1,938	1,938	1,938	1,938
Kec. Liang	13,639	13,639	13,639	13,639	13,639
Belukar	4,352	4,352	4,352	4,352	4,352
Hutan Lahan Kering Primer	9	9	9	9	9
Hutan Lahan Kering Sekunder	257	257	257	257	257
Hutan Mangrove Sekunder	33	33	33	33	33
Pemukiman	27	27	27	27	27
Pertanian Lahan Kering	374	374	374	374	374

Penggunaan Lahan	Luas (Ha)				
	2000	2003	2006	2009	2011
Pertanian Lahan Kering Campur	8,587	8,587	8,587	8,587	8,587
Kec. Peling Tengah	11,967	11,967	11,967	11,967	11,967
Belukar	347	347	347	347	347
Hutan Lahan Kering Sekunder	121	121	121	121	121
Hutan Mangrove Sekunder	78	78	78	78	78
Pemukiman	9	9	9	9	9
Pertanian Lahan Kering	73	73	73	73	73
Pertanian Lahan Kering Campur	11,338	11,338	11,338	11,338	11,338
Kec. Tinangkung	20,187	20,187	20,187	20,187	20,187
Hutan Lahan Kering Primer	690	690	690	690	690
Hutan Lahan Kering Sekunder	1,873	1,873	1,873	1,873	1,827
Hutan Mangrove Primer	54	54	0	0	0
Hutan Mangrove Sekunder	20	20	74	74	74
Pemukiman	102	102	102	102	102
Pertanian Lahan Kering	806	806	806	806	852
Pertanian Lahan Kering Campur	16,643	16,643	16,643	16,643	16,643
Kec. Tinangkung Selatan	16,732	16,732	16,732	16,732	16,732
Belukar	20	20	20	20	20
Hutan Lahan Kering Sekunder	22	22	22	22	22
Hutan Mangrove Sekunder	573	573	573	573	573
Pemukiman	11	11	11	11	11
Perkebunan	965	965	965	965	965
Pertanian Lahan Kering	423	423	423	423	423
Pertanian Lahan Kering Campur	14,718	14,718	14,718	14,718	14,718
Kec. Tinangkung Utara	15,511	15,511	15,511	15,511	15,511
Air	2	2	2	2	2
Hutan Lahan Kering Sekunder	6	6	6	6	6
Hutan Mangrove Sekunder	123	123	123	123	123
Pemukiman	92	92	92	92	92
Pertanian Lahan Kering Campur	15,288	15,288	15,288	15,288	15,288
Kec. Totikum	20,416	20,416	20,416	20,416	20,416
Air	2	2	2	2	2
Pemukiman	190	190	190	190	190
Pertanian Lahan Kering	1,387	1,387	1,387	1,387	1,387
Pertanian Lahan Kering	18,837	18,837	18,837	18,837	18,837

Penggunaan Lahan	Luas (Ha)				
	2000	2003	2006	2009	2011
Campur					
Kec. Totikum Selatan	7,002	7,002	7,002	7,002	7,002
Air	141	141	141	141	141
Belukar	1	1	1	1	1
Hutan Lahan Kering Sekunder	236	236	236	236	236
Hutan Mangrove Sekunder	20	20	20	20	20
Pemukiman	37	37	37	37	37
Pertanian Lahan Kering	4,199	4,199	4,199	4,199	4,199
Pertanian Lahan Kering Campur	2,367	2,367	2,367	2,367	2,367
Kab. Buol	382,821	382,821	382,821	382,821	382,821
Kec. Biau	27,016	27,016	27,016	27,016	27,016
Belukar	1,060	1,146	1,146	1,146	1,146
Hutan Lahan Kering Primer	12,932	11,857	11,049	11,049	11,049
Hutan Lahan Kering Sekunder	8,714	9,703	10,511	10,511	10,511
Pemukiman	247	247	247	247	247
Pertanian Lahan Kering	794	794	794	794	794
Pertanian Lahan Kering Campur	2,968	2,968	2,968	2,968	2,968
Sawah	301	301	301	301	301
Kec. Bokat	18,758	18,758	18,758	18,758	18,758
Air	80	80	80	80	80
Belukar	892	1,715	1,800	1,800	1,800
Hutan Lahan Kering Primer	7,902	7,186	6,996	6,996	6,996
Hutan Lahan Kering Sekunder	6,880	6,772	6,879	6,879	6,879
Hutan Mangrove Primer	60	43	43	43	43
Pemukiman	17	17	17	17	17
Perkebunan	309	309	309	309	309
Pertanian Lahan Kering	128	128	128	128	128
Pertanian Lahan Kering Campur	111	111	111	111	111
Sawah	1,422	1,422	1,422	1,422	1,422
No data	974	974	974	974	974
Kec. Bukal	50,012	50,012	50,012	50,012	50,012
Belukar	1,652	2,081	3,336	3,336	3,755
Hutan Lahan Kering Primer	32,350	30,991	19,953	19,953	19,101
Hutan Lahan Kering Sekunder	2,867	3,798	13,581	13,581	14,014

Penggunaan Lahan	Luas (Ha)				
	2000	2003	2006	2009	2011
Pemukiman	57	57	57	57	57
Perkebunan	11,438	11,438	11,438	11,438	11,438
Pertanian Lahan Kering	738	738	738	738	738
Pertanian Lahan Kering Campur	861	861	861	861	861
Sawah	48	48	48	48	48
Kec. Bunobogu	28,901	28,901	28,901	28,901	28,901
Air	13	13	13	13	13
Belukar	306	545	646	646	646
Hutan Lahan Kering Primer	21,661	21,356	20,170	20,170	20,170
Hutan Lahan Kering Sekunder	3,049	3,115	4,200	4,200	4,200
Hutan Mangrove Primer	589	589	589	589	589
Pemukiman	69	69	69	69	69
Pertanian Lahan Kering	2,950	2,950	2,950	2,950	2,950
Pertanian Lahan Kering Campur	146	146	146	146	146
Sawah	69	69	69	69	69
Tambak	49	49	49	49	49
Kec. Gadung	20,638	20,638	20,638	20,638	20,638
Air	58	58	58	58	58
Belukar	178	178	178	178	178
Hutan Lahan Kering Primer	14,319	14,319	14,186	14,186	14,186
Hutan Lahan Kering Sekunder	443	443	576	576	576
Hutan Mangrove Primer	57	57	57	57	57
Pemukiman	65	65	65	65	65
Pertanian Lahan Kering	5,471	5,471	5,471	5,471	5,471
Tambak	48	48	48	48	48
Kec. Keramat	13,136	13,136	13,136	13,136	13,136
Belukar	947	947	1,581	1,581	1,581
Hutan Lahan Kering Primer	2,136	2,136	4	4	4
Hutan Lahan Kering Sekunder	6,313	6,191	7,689	7,689	7,689
Hutan Mangrove Primer	75	75	75	75	75
Pemukiman	123	123	123	123	123
Pertanian Lahan Kering	1,807	1,807	1,807	1,807	1,807
Pertanian Lahan Kering Campur	1,735	1,857	1,857	1,857	1,857
Kec. Lipunoto	16,269	16,269	16,269	16,269	16,269
Air	88	88	88	88	88

Penggunaan Lahan	Luas (Ha)				
	2000	2003	2006	2009	2011
Belukar	456	549	1,302	1,302	1,302
Hutan Lahan Kering Primer	6,097	5,471	1,197	1,197	1,197
Hutan Lahan Kering Sekunder	3,922	4,054	7,576	7,576	7,576
Hutan Rawa Sekunder	642	642	642	642	642
Pemukiman	314	314	314	314	314
Perkebunan	54	54	54	54	54
Pertanian Lahan Kering	3,823	3,823	3,823	3,823	3,823
Pertanian Lahan Kering Campur	395	796	796	796	796
Sawah	478	478	478	478	478
Kec. Momunu	21,410	21,410	21,410	21,410	21,410
Air	272	272	272	272	272
Belukar	170	170	2,066	2,066	2,066
Hutan Lahan Kering Primer	4,110	3,462	754	754	754
Hutan Lahan Kering Sekunder	2,523	3,038	3,851	3,851	3,851
Pemukiman	108	108	108	108	108
Perkebunan	6,718	6,718	6,718	6,718	6,718
Pertanian Lahan Kering	2,165	2,165	2,165	2,165	2,165
Pertanian Lahan Kering Campur	4,725	4,858	4,858	4,858	4,858
Sawah	619	619	619	619	619
Kec. Paleleh	19,877	19,877	19,877	19,877	19,877
Air	34	34	34	34	34
Belukar	714	728	953	953	953
Hutan Lahan Kering Primer	3,651	3,651	3,651	3,651	3,651
Hutan Lahan Kering Sekunder	9,132	9,132	8,848	8,848	8,848
Hutan Mangrove Primer	44	44	44	44	44
Hutan Mangrove Sekunder	24	24	24	24	24
Pemukiman	76	76	76	76	76
Perkebunan	568	568	568	568	568
Pertanian Lahan Kering	1,690	1,676	1,736	1,736	1,736
Pertanian Lahan Kering Campur	3,687	3,687	3,687	3,687	3,687
Sawah	256	256	256	256	256
Kec. Paleleh Barat	13,976	13,976	13,976	13,976	13,976
Air	20	20	20	20	20
Belukar	448	448	448	448	448
Hutan Lahan Kering Primer	7,887	7,887	7,887	7,887	7,887

Penggunaan Lahan	Luas (Ha)				
	2000	2003	2006	2009	2011
Hutan Lahan Kering Sekunder	478	478	478	478	478
Pemukiman	68	68	68	68	68
Perkebunan	463	463	463	463	463
Pertanian Lahan Kering	3,170	3,170	3,170	3,170	3,170
Pertanian Lahan Kering Campur	1,405	1,405	1,405	1,405	1,405
Sawah	38	38	38	38	38
Kec. Tiloan	152,827	152,827	152,827	152,827	152,827
Air	285	285	285	285	285
Belukar	371	371	1,157	1,157	1,157
Hutan Lahan Kering Primer	135,031	129,586	119,427	119,427	119,292
Hutan Lahan Kering Sekunder	7,660	13,105	22,477	22,477	22,612
Perkebunan	6,857	6,857	6,857	6,857	6,857
Pertanian Lahan Kering	16	16	16	16	16
Pertanian Lahan Kering Campur	2,259	2,259	2,259	2,259	2,259
Sawah	349	349	349	349	349
Kab. Donggala	498,982	498,982	498,982	498,982	498,982
Kec. Balaseang	46,810	46,810	46,810	46,810	46,810
Air	366	366	366	366	366
Belukar	364	364	364	459	459
Belukar Rawa	0	0	0	22	22
Hutan Lahan Kering Primer	19,287	19,142	18,978	18,978	18,978
Hutan Lahan Kering Sekunder	24,538	24,683	24,847	24,463	24,463
Hutan Mangrove Primer	125	125	125	125	125
Hutan Mangrove Sekunder	155	155	155	134	134
Pemukiman	843	843	843	843	843
Pertanian Lahan Kering	473	473	473	473	473
Pertanian Lahan Kering Campur	146	146	146	146	146
Sawah	512	512	512	801	801
Kec. Banawa	10,412	10,412	10,412	10,412	10,412
Belukar	2,223	2,223	2,223	2,342	2,342
Hutan Lahan Kering Primer	175	175	175	175	175
Hutan Lahan Kering Sekunder	4,498	4,498	4,498	4,380	4,380
Hutan Mangrove Sekunder	19	19	19	19	19
Pemukiman	306	306	306	306	306
Pertanian Lahan Kering	2,451	2,451	2,451	2,451	2,451

Penggunaan Lahan	Luas (Ha)				
	2000	2003	2006	2009	2011
Pertanian Lahan Kering Campur	738	738	738	738	738
Kec. Banawa Selatan	48,484	48,484	48,484	48,484	48,484
Air	547	547	547	547	547
Belukar	0	696	696	716	716
Hutan Lahan Kering Primer	11,824	9,451	6,050	6,050	6,050
Hutan Lahan Kering Sekunder	30,827	32,415	35,816	35,796	35,796
Hutan Mangrove Primer	55	55	0	0	0
Hutan Mangrove Sekunder	46	46	102	102	102
Pemukiman	136	136	136	136	136
Perkebunan	1,637	1,637	1,637	1,637	1,637
Pertanian Lahan Kering	4	92	92	92	92
Pertanian Lahan Kering Campur	1,839	1,839	1,839	1,839	1,839
Rawa	48	48	48	48	48
Sawah	741	741	741	741	741
Tambak	780	780	780	780	780
Kec. Banawa Tengah	6,289	6,289	6,289	6,289	6,289
Air	9	9	9	9	9
Belukar	2	2	2	2	2
Hutan Lahan Kering Primer	523	523	523	523	523
Hutan Lahan Kering Sekunder	4,178	4,178	4,178	4,178	4,178
Pemukiman	98	98	98	98	98
Perkebunan	209	209	209	209	209
Pertanian Lahan Kering	1,052	1,052	1,052	1,052	1,052
Pertanian Lahan Kering Campur	219	219	219	219	219
Kec. Dampelas Sojol	56,738	56,738	56,738	56,738	56,738
Air	717	717	717	717	717
Belukar	2,216	2,225	2,277	2,428	2,268
Hutan Lahan Kering Primer	21,954	21,954	20,676	20,676	20,649
Hutan Lahan Kering Sekunder	10,902	10,893	12,119	11,756	11,563
Hutan Mangrove Primer	58	58	58	58	58
Hutan Mangrove Sekunder	43	43	43	43	43
Pemukiman	570	570	570	570	570
Perkebunan	685	685	685	685	685
Pertanian Lahan Kering	14,481	14,481	14,481	14,596	14,846
Pertanian Lahan Kering Campur	2,395	2,395	2,395	2,421	2,540

Penggunaan Lahan	Luas (Ha)				
	2000	2003	2006	2009	2011
Sawah	2,536	2,536	2,536	2,605	2,617
Tambak	31	31	31	31	31
Transmigrasi	152	152	152	152	152
Kec. Labuan	13,037	13,037	13,037	13,037	13,037
Air	167	167	167	167	167
Belukar	0	159	1,604	1,604	1,604
Hutan Lahan Kering Primer	7,554	7,482	7,482	7,482	7,482
Hutan Lahan Kering Sekunder	2,895	2,809	1,364	1,364	1,364
Pemukiman	202	202	202	202	202
Pertanian Lahan Kering	1,775	1,775	1,775	1,775	1,775
Pertanian Lahan Kering Campur	1	1	1	1	1
Sawah	228	228	228	228	228
Tanah Kosong	215	215	215	215	215
Kec. Pinembani	48,595	48,595	48,595	48,595	48,595
Belukar	630	1,252	1,252	1,288	1,288
Hutan Lahan Kering Primer	40,783	40,783	27,275	27,275	27,275
Hutan Lahan Kering Sekunder	7,183	6,561	20,069	20,032	20,032
Kec. Rio Pakava	85,606	85,606	85,606	85,606	85,606
Air	351	351	351	351	351
Belukar	1,238	1,238	1,353	1,422	1,513
Hutan Lahan Kering Primer	67,989	67,989	45,234	45,208	45,208
Hutan Lahan Kering Sekunder	2,101	2,101	24,741	24,699	24,607
Perkebunan	3,464	3,464	3,464	3,464	3,464
Pertanian Lahan Kering	9,187	9,187	9,187	9,187	9,187
Pertanian Lahan Kering Campur	1,270	1,270	1,270	1,270	1,270
Sawah	6	6	6	6	6
Kec. Sindue	9,151	9,151	9,151	9,151	9,151
Air	103	103	103	103	103
Belukar	154	183	2,098	2,098	2,098
Hutan Lahan Kering Primer	652	652	652	652	652
Hutan Lahan Kering Sekunder	5,784	5,755	3,839	3,839	3,839
Pemukiman	188	188	188	188	188
Pertanian Lahan Kering	2,031	2,031	2,031	2,031	2,031
Sawah	239	239	239	239	239
Kec. Sindue Tobata	25,697	25,697	25,697	25,697	25,697
Air	174	174	174	174	174

Penggunaan Lahan	Luas (Ha)				
	2000	2003	2006	2009	2011
Belukar	0	0	518	518	518
Hutan Lahan Kering Primer	20,041	20,041	20,041	20,041	20,041
Hutan Lahan Kering Sekunder	5,071	5,071	4,553	4,553	4,553
Pemukiman	185	185	185	185	185
Pertanian Lahan Kering	136	136	136	136	136
Pertanian Lahan Kering Campur	91	91	91	91	91
Kec. Sindue Tombusabora	10,928	10,928	10,928	10,928	10,928
Air	42	42	42	42	42
Belukar	65	65	1,319	1,319	1,319
Hutan Lahan Kering Primer	5,985	5,985	5,985	5,985	5,985
Hutan Lahan Kering Sekunder	4,155	4,155	2,901	2,901	2,901
Pemukiman	51	51	51	51	51
Pertanian Lahan Kering	630	630	630	630	630
Kec. Sirenja	29,299	29,299	29,299	29,299	29,299
Air	214	214	214	214	214
Belukar	423	869	869	869	869
Hutan Lahan Kering Primer	19,036	19,036	19,036	19,036	19,036
Hutan Lahan Kering Sekunder	7,044	6,598	6,598	6,506	6,439
Pemukiman	391	391	391	391	391
Pertanian Lahan Kering	841	841	841	933	983
Pertanian Lahan Kering Campur	180	180	180	180	180
Sawah	1,171	1,171	1,171	1,171	1,188
Kec. Sojol	65,376	65,376	65,376	65,376	65,376
Air	256	256	256	256	256
Belukar	2,193	2,122	2,418	2,127	2,347
Hutan Lahan Kering Primer	41,557	36,355	33,376	33,376	29,792
Hutan Lahan Kering Sekunder	5,178	10,314	12,668	12,380	12,686
Hutan Mangrove Primer	308	308	308	308	308
Hutan Mangrove Sekunder	61	61	61	61	53
Pemukiman	412	412	412	412	413
Perkebunan	2,467	2,467	2,467	2,467	2,467
Pertanian Lahan Kering	6,072	6,072	6,072	5,984	6,273
Pertanian Lahan Kering Campur	4,636	4,827	5,156	5,365	8,135
Sawah	1,676	1,676	1,676	2,132	2,132
Tambak	507	507	507	507	515

Penggunaan Lahan	Luas (Ha)				
	2000	2003	2006	2009	2011
No Data	54	0	0	0	0
Kec. Sojol Utara	15,052	15,052	15,052	15,052	15,052
Air	18	18	18	18	18
Belukar	799	882	956	887	887
Hutan Lahan Kering Primer	5,006	4,681	3,368	3,368	3,368
Hutan Lahan Kering Sekunder	6,231	6,473	7,712	7,712	7,040
Hutan Mangrove Primer	23	23	23	23	23
Pemukiman	138	138	138	138	138
Pertanian Lahan Kering	1,821	1,821	1,821	1,973	1,973
Pertanian Lahan Kering Campur	244	244	244	244	917
Sawah	752	752	752	669	669
Tambak	20	20	20	20	20
Kec. Tana Tovea	27,509	27,509	27,509	27,509	27,509
Air	220	220	220	220	220
Belukar	2,316	2,316	2,691	2,691	2,691
Hutan Lahan Kering Primer	20,157	18,387	16,604	16,604	16,441
Hutan Lahan Kering Sekunder	2,376	4,146	5,554	5,554	5,716
Pemukiman	35	35	35	35	35
Pertambangan	571	571	571	571	571
Pertanian Lahan Kering	1,421	1,421	1,421	1,421	1,421
Pertanian Lahan Kering Campur	412	412	412	412	412
Kab. Morowali	1,309,424	1,309,424	1,309,424	1,309,424	1,309,424
Kec. Bahodopi	81,456	81,456	81,456	81,456	81,456
Air	94	94	94	94	94
Belukar	74	95	118	97	218
Hutan Lahan Kering Primer	69,801	69,795	69,767	69,630	68,664
Hutan Lahan Kering Sekunder	6,079	6,059	6,055	6,192	6,933
Hutan Mangrove Primer	203	203	203	203	203
Hutan Mangrove Sekunder	35	35	35	35	35
Pemukiman	13	13	13	13	13
Pertambangan	0	0	0	0	8
Pertanian Lahan Kering	1,740	1,740	1,755	1,755	1,755
Pertanian Lahan Kering Campur	2,935	2,935	2,935	2,935	2,935
Sawah	367	367	367	367	367
Tanah Kosong	113	120	113	134	230

Penggunaan Lahan	Luas (Ha)				
	2000	2003	2006	2009	2011
Kec. Bumi Raya	12,667	12,667	12,667	12,667	12,667
Air	211	211	211	211	211
Belukar	1,042	1,042	1,042	1,042	1,042
Hutan Lahan Kering Sekunder	402	217	217	217	217
Hutan Mangrove Primer	450	450	450	450	450
Hutan Mangrove Sekunder	1,361	1,361	1,361	1,361	1,361
Pemukiman	544	544	544	544	544
Perkebunan	3,803	3,803	3,803	3,803	3,803
Pertanian Lahan Kering	45	45	45	45	45
Pertanian Lahan Kering Campur	4,519	4,704	4,704	4,704	4,704
Sawah	290	290	290	290	290
Kec. Bungku Barat	80,127	80,127	80,127	80,127	80,127
Air	54	54	54	54	54
Belukar	3,358	3,555	3,788	4,061	3,936
Hutan Lahan Kering Primer	57,494	57,299	55,922	54,374	52,841
Hutan Lahan Kering Sekunder	5,935	5,458	6,083	6,700	8,215
Pemukiman	178	178	178	178	178
Perkebunan	1,607	1,607	1,607	1,607	1,607
Pertanian Lahan Kering	714	714	714	714	920
Pertanian Lahan Kering Campur	10,157	10,632	11,151	11,622	11,747
Sawah	631	631	631	631	631
Tanah Kosong	0	0	0	187	0
Kec. Bungku Selatan	52,613	52,613	52,613	52,613	52,613
Belukar	1,866	1,866	1,866	2,202	2,564
Hutan Lahan Kering Primer	39,258	38,837	36,479	36,270	34,336
Hutan Lahan Kering Sekunder	4,844	5,299	7,868	7,522	7,162
Hutan Mangrove Primer	981	981	981	981	981
Hutan Mangrove Sekunder	1,151	1,151	1,151	1,151	1,151
Pemukiman	169	169	169	169	169
Pertanian Lahan Kering	909	909	909	909	909
Pertanian Lahan Kering Campur	3,420	3,386	3,123	3,395	5,275
Tanah Kosong	15	15	66	15	66
Kec. Bungku Tengah	127,571	127,571	127,571	127,571	127,571
Air	23	23	23	23	23
Belukar	579	672	750	821	924

Penggunaan Lahan	Luas (Ha)				
	2000	2003	2006	2009	2011
Hutan Lahan Kering Primer	86,032	86,023	85,265	84,048	84,021
Hutan Lahan Kering Sekunder	22,376	21,292	21,528	21,956	21,879
Hutan Mangrove Primer	488	488	488	488	488
Pemukiman	397	397	397	397	397
Pertanian Lahan Kering	3,175	4,134	4,134	4,134	4,134
Pertanian Lahan Kering Campur	13,266	13,298	13,741	14,459	14,459
Sawah	1,200	1,200	1,200	1,200	1,200
Tanah Kosong	7	16	16	16	16
Transmigrasi	29	29	29	29	29
Kec. Bungku Utara	230,773	230,773	230,773	230,773	230,773
Air	1,531	1,531	1,531	1,531	1,531
Belukar	9,091	9,103	9,143	9,773	9,773
Hutan Lahan Kering Primer	164,622	149,907	146,820	146,820	146,801
Hutan Lahan Kering Sekunder	23,126	37,830	40,820	40,190	40,139
Hutan Mangrove Primer	4,432	4,432	4,432	4,432	4,432
Hutan Mangrove Sekunder	315	315	315	315	315
Pemukiman	190	190	190	190	190
Perkebunan	9,984	9,984	9,984	9,984	9,984
Pertanian Lahan Kering	11,615	11,615	11,615	11,615	11,615
Pertanian Lahan Kering Campur	5,567	5,567	5,567	5,567	5,567
Sawah	297	297	297	297	297
Tanah Kosong	3	3	59	59	129
Kec. Lembo	106,053	106,053	106,053	106,053	106,053
Air	375	375	375	375	375
Belukar	3,789	3,789	3,789	3,791	3,791
Hutan Lahan Kering Primer	59,547	58,118	56,638	56,496	56,496
Hutan Lahan Kering Sekunder	17,989	19,417	20,285	18,805	18,444
Perkebunan	2,557	2,557	2,557	4,035	4,035
Pertanian Lahan Kering	14,115	14,115	14,115	14,257	14,592
Pertanian Lahan Kering Campur	5,921	5,921	6,533	6,533	6,560
Sawah	1,760	1,760	1,760	1,760	1,760
Kec. Mamo Salato	118,622	118,622	118,622	118,622	118,622
Air	665	665	665	665	665
Belukar	6,160	6,160	8,036	8,709	8,709
Hutan Lahan Kering Primer	72,306	38,544	32,236	32,236	32,236

Penggunaan Lahan	Luas (Ha)				
	2000	2003	2006	2009	2011
Hutan Lahan Kering Sekunder	19,466	52,970	57,401	56,729	56,729
Hutan Mangrove Primer	136	136	136	136	136
Hutan Mangrove Sekunder	427	427	427	427	427
Pertanian Lahan Kering	9,448	9,451	9,451	9,451	9,451
Pertanian Lahan Kering Campur	6,970	7,225	7,225	7,225	7,225
Sawah	479	479	479	479	479
(blank)	2,565	2,565	2,565	2,565	2,565
Kec. Menui Kepulauan	7,287	7,287	7,287	7,287	7,287
Air	15	15	15	15	15
Belukar	0	1	1	1	1
Hutan Lahan Kering Primer	7,016	7,015	7,015	7,015	6,905
Hutan Lahan Kering Sekunder	0	0	0	0	67
Hutan Mangrove Primer	115	115	115	115	115
Pemukiman	2	2	2	2	2
Pertanian Lahan Kering Campur	138	138	138	138	181
Kec. Mori Atas	198,036	198,036	198,036	198,036	198,036
Air	215	215	215	215	215
Belukar	8,103	8,193	13,695	13,761	15,664
Hutan Lahan Kering Primer	13,043	12,752	12,140	11,160	10,892
Hutan Lahan Kering Sekunder	121,782	121,254	116,353	117,268	110,611
Pemukiman	1,015	1,015	1,015	1,015	1,068
Pertambangan	0	596	596	596	596
Pertanian Lahan Kering	15,532	15,532	15,532	15,532	20,356
Pertanian Lahan Kering Campur	8,809	8,809	8,809	8,809	8,809
Rumput	26,200	26,200	26,200	26,200	26,200
Sawah	2,081	2,081	2,081	2,081	2,081
Tanah Kosong	1,255	1,389	1,400	1,400	1,509
Transmigrasi	0	0	0	0	36
Kec. Petasia	110,769	110,769	110,769	110,769	110,769
Air	1,319	1,319	1,319	1,319	1,319
Belukar	11,081	11,924	11,140	11,048	11,096
Belukar Rawa	330	330	330	330	330
Hutan Lahan Kering Primer	52,441	50,247	37,861	37,827	36,445
Hutan Lahan Kering Sekunder	20,777	22,128	34,515	28,604	29,593
Hutan Mangrove Primer	104	104	104	104	104

Penggunaan Lahan	Luas (Ha)				
	2000	2003	2006	2009	2011
Hutan Mangrove Sekunder	2,120	2,120	2,120	2,120	2,120
Hutan Rawa Primer	325	325	325	325	325
Hutan Rawa Sekunder	884	884	884	884	884
Pemukiman	373	373	373	373	373
Perkebunan	1,226	1,226	2,010	5,883	6,098
Pertanian Lahan Kering	5,513	5,513	5,513	5,587	5,587
Pertanian Lahan Kering Campur	11,282	11,282	11,282	10,433	10,564
Rumput	1,375	1,375	1,375	1,375	1,375
Sawah	1,617	1,617	1,617	1,617	1,617
Tanah Kosong	0	0	0	2,938	2,938
Kec. Soyo Jaya	120,957	120,957	120,957	120,957	120,957
Air	332	332	332	332	332
Belukar	2,074	4,232	7,850	8,496	8,496
Hutan Lahan Kering Primer	93,889	89,866	87,301	87,301	87,301
Hutan Lahan Kering Sekunder	13,479	15,343	14,272	12,834	12,337
Hutan Mangrove Primer	1,262	1,262	1,262	1,262	1,262
Pemukiman	247	247	247	247	247
Pertanian Lahan Kering	3,179	3,179	3,179	3,179	3,179
Pertanian Lahan Kering Campur	1,833	1,833	1,852	2,643	3,141
Rumput	649	649	649	649	649
Sawah	4,013	4,013	4,013	4,013	4,013
Kec. Wita Ponda	62,494	62,494	62,494	62,494	62,494
Belukar	344	403	904	904	904
Hutan Lahan Kering Primer	46,910	45,688	45,437	44,276	44,276
Hutan Lahan Kering Sekunder	4,090	5,237	5,001	6,161	6,162
Hutan Mangrove Primer	9	9	9	9	9
Hutan Mangrove Sekunder	1,088	1,088	1,088	1,088	1,088
Pemukiman	21	21	21	21	21
Perkebunan	6,497	6,512	6,512	6,512	6,512
Pertanian Lahan Kering	2,416	2,416	2,416	2,416	2,416
Pertanian Lahan Kering Campur	1,104	1,107	1,107	1,107	1,107
Tanah Kosong	16	13	0	0	0
Kab. Parigi Moutong	608,370	608,370	608,370	608,370	608,370
Kec. Ampibabo	24,045	24,045	24,045	24,045	24,045
Belukar	582	582	1,010	1,010	1,010

Penggunaan Lahan	Luas (Ha)				
	2000	2003	2006	2009	2011
Hutan Lahan Kering Primer	7,114	7,114	7,114	7,114	7,114
Hutan Lahan Kering Sekunder	11,106	11,106	11,106	11,106	11,106
Hutan Mangrove Primer	26	26	26	26	26
Hutan Mangrove Sekunder	22	22	22	22	22
Pemukiman	395	395	395	395	395
Pertanian Lahan Kering Campur	4,800	4,800	4,372	4,372	4,372
Kec. Balinggi	34,235	34,235	34,235	34,235	34,235
Air	30	30	30	30	30
Belukar	246	246	561	561	785
Hutan Lahan Kering Primer	15,316	15,286	15,286	15,286	15,286
Hutan Lahan Kering Sekunder	3,639	3,669	3,354	3,354	3,130
Hutan Mangrove Primer	225	225	61	61	61
Hutan Mangrove Sekunder	20	20	184	184	184
Pertanian Lahan Kering Campur	6,111	6,111	6,111	6,111	6,111
Sawah	8,419	8,419	8,419	8,419	8,419
Tambak	228	228	228	228	228
Transmigrasi	1	1	1	1	1
Kec. Bolano Lambunu	68,965	68,965	68,965	68,965	68,965
Air	299	299	299	299	299
Belukar	8,867	10,641	10,641	10,641	10,641
Belukar Rawa	123	123	123	123	123
Hutan Lahan Kering Primer	23,187	23,187	22,954	15,466	15,466
Hutan Lahan Kering Sekunder	6,948	5,051	5,283	12,539	12,539
Hutan Mangrove Primer	918	918	918	918	918
Hutan Mangrove Sekunder	938	938	938	938	938
Pemukiman	442	442	442	442	442
Perkebunan	3,305	3,305	3,305	3,305	3,305
Pertanian Lahan Kering	5,367	5,489	5,489	5,489	5,489
Pertanian Lahan Kering Campur	8,783	8,783	8,783	9,016	9,016
Rawa	66	66	66	66	66
Sawah	8,014	8,014	8,014	8,014	8,014
Tambak	307	307	307	307	307
Tanah Kosong	8	8	8	8	8
Transmigrasi	1,393	1,393	1,393	1,393	1,393
Kec. Kasimbar	24,227	24,227	24,227	24,227	24,227

Penggunaan Lahan	Luas (Ha)				
	2000	2003	2006	2009	2011
Air	81	81	81	81	81
Belukar	273	273	273	273	273
Hutan Lahan Kering Primer	10,258	10,258	10,258	10,258	10,258
Hutan Lahan Kering Sekunder	9,178	9,178	9,178	9,178	9,178
Hutan Mangrove Primer	7	7	7	7	7
Hutan Mangrove Sekunder	28	28	28	28	28
Pemukiman	241	241	241	241	241
Pertanian Lahan Kering	1,770	1,770	1,770	1,770	1,770
Pertanian Lahan Kering Campur	1,581	1,362	1,362	1,362	1,362
Sawah	810	1,029	1,029	1,029	1,029
Kec. Mepanga	6,641	6,641	6,641	6,641	6,641
Belukar	2,293	2,293	2,402	2,402	2,402
Hutan Lahan Kering Primer	1,547	1,547	1,547	1,547	1,547
Hutan Lahan Kering Sekunder	1,265	1,265	1,156	1,156	1,156
Hutan Mangrove Sekunder	49	49	49	49	49
Pemukiman	102	102	102	102	102
Perkebunan	1,092	1,092	1,092	1,092	1,092
Pertanian Lahan Kering	13	13	13	13	13
Pertanian Lahan Kering Campur	17	17	17	17	17
Sawah	263	263	263	263	263
Kec. Moutong	67,976	67,976	67,976	67,976	67,976
Air	186	186	186	186	186
Belukar	349	2,355	2,355	2,355	2,355
Hutan Lahan Kering Primer	41,381	29,740	29,740	29,740	29,740
Hutan Lahan Kering Sekunder	9,878	19,513	19,513	19,513	19,513
Hutan Mangrove Primer	248	248	248	248	248
Hutan Mangrove Sekunder	1,233	1,233	1,233	1,233	1,233
Pemukiman	711	711	711	711	711
Perkebunan	5,554	5,554	5,554	5,554	5,554
Pertanian Lahan Kering	1,641	1,641	1,641	1,641	1,641
Pertanian Lahan Kering Campur	5,558	5,558	5,558	5,520	5,520
Sawah	277	277	277	277	277
Tambak	806	806	806	806	806
Tanah Kosong	154	154	154	191	191
Kec. Palasa	91,695	91,695	91,695	91,695	91,695

Penggunaan Lahan	Luas (Ha)				
	2000	2003	2006	2009	2011
Air	107	107	107	107	107
Belukar	8,556	8,556	8,556	8,556	8,556
Hutan Lahan Kering Primer	45,937	25,840	25,840	25,840	25,840
Hutan Lahan Kering Sekunder	33,281	53,378	53,378	53,378	53,378
Hutan Mangrove Sekunder	43	43	43	43	43
Pemukiman	340	340	340	340	340
Perkebunan	463	463	463	463	463
Pertanian Lahan Kering	471	471	471	471	471
Pertanian Lahan Kering Campur	2,112	2,112	2,112	2,112	2,112
Sawah	190	190	190	190	190
Tanah Kosong	195	195	195	195	195
Kec. Parigi	9,913	9,913	9,913	9,913	9,913
Air	42	42	42	42	42
Belukar	260	260	260	260	260
Hutan Lahan Kering Primer	183	183	65	42	42
Hutan Lahan Kering Sekunder	12	12	130	154	154
Pemukiman	224	224	224	224	224
Pertanian Lahan Kering	4,844	4,844	4,844	4,844	4,866
Pertanian Lahan Kering Campur	1,795	1,795	1,795	1,795	1,795
Sawah	2,552	2,552	2,552	2,552	2,530
Kec. Parigi Barat	10,907	10,907	10,907	10,907	10,907
Hutan Lahan Kering Primer	9,495	9,495	8,139	7,669	7,669
Hutan Lahan Kering Sekunder	128	128	1,484	1,954	1,954
Pertanian Lahan Kering	356	356	356	356	356
Pertanian Lahan Kering Campur	880	880	880	880	880
Sawah	48	48	48	48	48
Kec. Parigi Selatan	25,402	25,402	25,402	25,402	25,402
Belukar	2,215	2,215	2,215	2,215	2,215
Hutan Lahan Kering Primer	15,981	15,981	15,867	15,867	15,867
Hutan Lahan Kering Sekunder	592	592	706	706	706
Pemukiman	59	59	59	59	59
Pertanian Lahan Kering	1,228	1,228	1,228	1,228	1,228
Pertanian Lahan Kering Campur	1,875	1,875	1,875	1,875	1,875
Sawah	3,453	3,453	3,453	3,453	3,453
Kec. Parigi Tengah	8,305	8,305	8,305	8,305	8,305

Penggunaan Lahan	Luas (Ha)				
	2000	2003	2006	2009	2011
Hutan Lahan Kering Primer	6,352	6,352	6,352	6,350	6,350
Hutan Lahan Kering Sekunder	134	134	134	136	136
Pemukiman	84	84	84	84	84
Pertanian Lahan Kering	1,020	1,020	1,020	1,020	1,020
Pertanian Lahan Kering Campur	715	715	715	715	715
Kec. Parigi Utara	6,053	6,053	6,053	6,053	6,053
Belukar	19	19	19	19	19
Hutan Lahan Kering Primer	3,498	3,272	3,272	3,272	2,659
Hutan Lahan Kering Sekunder	93	319	319	319	933
Pemukiman	60	60	60	60	60
Pertanian Lahan Kering	1,996	1,996	1,996	1,996	1,996
Pertanian Lahan Kering Campur	387	387	387	387	387
Kec. Sausu	21,588	21,588	21,588	21,588	21,588
Air	178	178	178	178	178
Belukar	2,138	2,138	2,138	2,138	2,179
Hutan Lahan Kering Primer	157	157	157	157	157
Hutan Lahan Kering Sekunder	15,003	15,003	15,003	15,003	14,962
Hutan Mangrove Primer	207	207	109	109	109
Hutan Mangrove Sekunder	186	186	284	284	284
Pemukiman	0	0	0	0	0
Pertanian Lahan Kering	128	128	128	128	128
Pertanian Lahan Kering Campur	2,055	2,055	2,055	2,055	2,055
Sawah	516	516	516	516	516
Tambak	797	797	797	797	797
Transmigrasi	223	223	223	223	223
Kec. Siniu	6,634	6,634	6,634	6,634	6,634
Hutan Lahan Kering Primer	4,306	4,251	4,251	4,251	4,251
Hutan Lahan Kering Sekunder	181	237	237	237	237
Pemukiman	107	107	107	107	107
Pertanian Lahan Kering	72	72	72	72	72
Pertanian Lahan Kering Campur	1,967	1,967	1,967	1,967	1,967
Kec. Taopa	38,674	38,674	38,674	38,674	38,674
Air	218	218	218	218	218
Belukar	745	745	745	745	745
Hutan Lahan Kering Primer	21,199	18,356	18,356	15,835	15,835

Penggunaan Lahan	Luas (Ha)				
	2000	2003	2006	2009	2011
Hutan Lahan Kering Sekunder	4,409	7,253	7,253	9,773	9,773
Hutan Mangrove Primer	1,175	1,175	1,175	1,175	1,175
Hutan Mangrove Sekunder	342	342	342	342	342
Pemukiman	86	86	86	86	86
Perkebunan	3,101	3,101	3,101	3,101	3,101
Pertanian Lahan Kering	4,766	4,766	4,766	4,766	4,766
Pertanian Lahan Kering Campur	1,116	1,116	1,116	1,116	1,116
Sawah	492	492	492	492	492
Tambak	444	444	444	444	444
Tanah Kosong	175	175	175	175	175
Transmigrasi	405	405	405	405	405
Kec. Tinombo	55,285	55,285	55,285	55,285	55,285
Air	118	118	118	118	118
Belukar	1,123	1,123	1,404	1,404	1,404
Hutan Lahan Kering Primer	30,802	30,462	26,968	26,915	26,915
Hutan Lahan Kering Sekunder	11,805	11,568	14,781	14,781	14,781
Hutan Mangrove Primer	16	16	16	16	16
Hutan Mangrove Sekunder	57	57	57	57	57
Pemukiman	630	630	630	630	630
Pertanian Lahan Kering	1,465	1,465	1,465	1,465	1,465
Pertanian Lahan Kering Campur	8,647	9,225	9,296	9,296	9,296
Sawah	543	543	472	472	472
Tanah Kosong	78	78	78	131	131
Kec. Tinombo Selatan	36,866	36,866	36,866	36,866	36,866
Air	134	134	134	134	134
Belukar	314	314	314	314	314
Hutan Lahan Kering Primer	18,715	18,715	18,635	18,635	18,635
Hutan Lahan Kering Sekunder	12,282	12,282	12,362	12,362	12,362
Hutan Mangrove Primer	189	189	189	189	189
Hutan Mangrove Sekunder	321	321	321	321	321
Pemukiman	71	71	71	71	71
Pertanian Lahan Kering	2,815	2,815	2,815	2,815	2,815
Pertanian Lahan Kering Campur	334	334	334	334	334
Sawah	1,536	1,536	1,536	1,536	1,536
Tambak	155	155	155	155	155

Penggunaan Lahan	Luas (Ha)				
	2000	2003	2006	2009	2011
Kec. Tomini	28,777	28,777	28,777	28,777	28,777
Belukar	711	711	711	711	711
Hutan Lahan Kering Primer	16,385	15,803	13,624	13,624	13,624
Hutan Lahan Kering Sekunder	5,737	6,318	8,498	8,498	8,498
Hutan Mangrove Sekunder	18	18	18	18	18
Pemukiman	162	162	162	162	162
Perkebunan	1,154	1,154	1,154	1,154	1,154
Pertanian Lahan Kering	349	349	349	349	349
Pertanian Lahan Kering Campur	3,974	3,974	3,974	3,974	3,974
Sawah	288	288	288	288	288
Kec. Toribulu	20,020	20,020	20,020	20,020	20,020
Air	39	39	39	39	39
Hutan Lahan Kering Primer	8,924	8,924	8,924	8,924	8,924
Hutan Lahan Kering Sekunder	4,429	4,429	4,429	4,429	4,429
Hutan Mangrove Primer	34	34	34	34	34
Hutan Mangrove Sekunder	227	227	227	227	227
Pemukiman	199	199	199	199	199
Pertanian Lahan Kering	677	677	677	677	677
Pertanian Lahan Kering Campur	4,709	4,709	4,709	4,709	4,709
Sawah	708	708	708	708	708
Tambak	75	75	75	75	75
Kec. Torue	22,165	22,165	22,165	22,165	22,165
Belukar	204	204	204	204	204
Hutan Lahan Kering Primer	16,254	16,254	16,254	16,254	16,254
Hutan Lahan Kering Sekunder	79	79	79	79	79
Pemukiman	109	109	109	109	109
Pertanian Lahan Kering	617	617	617	617	617
Pertanian Lahan Kering Campur	2,938	2,938	2,938	2,938	2,938
Sawah	1,963	1,963	1,963	1,963	1,963
Kab. Poso	665,203	665,203	665,203	665,203	665,203
Kec. Lage	27,082	27,082	27,082	27,082	27,082
Air	190	190	190	190	190
Belukar	0	2,241	2,869	2,869	1,789
Hutan Lahan Kering Primer	8,360	8,360	8,360	8,360	8,360
Hutan Lahan Kering Sekunder	11,657	8,788	8,788	8,788	8,585

Penggunaan Lahan	Luas (Ha)				
	2000	2003	2006	2009	2011
Pemukiman	61	61	61	61	61
Perkebunan	38	38	38	38	38
Pertanian Lahan Kering	3,628	3,628	3,628	3,628	4,912
Pertanian Lahan Kering Campur	2,920	3,548	2,920	2,920	2,920
Sawah	186	186	186	186	186
Tanah Kosong	43	43	43	43	43
Kec. Lore Barat	30,887	30,887	30,887	30,887	30,887
Air	196	196	196	196	196
Belukar	688	688	688	688	688
Hutan Lahan Kering Primer	26,055	26,043	26,043	26,043	26,043
Hutan Lahan Kering Sekunder	2,188	2,200	2,188	2,188	2,188
Pertanian Lahan Kering	970	970	970	970	970
Pertanian Lahan Kering Campur	495	495	495	495	495
Sawah	293	293	293	293	293
Tanah Kosong	1	1	12	12	12
Kec. Lore Peore	38,771	38,771	38,771	38,771	38,771
Belukar	58	58	58	58	58
Hutan Lahan Kering Primer	25,613	25,613	25,613	25,613	25,613
Hutan Lahan Kering Sekunder	5	5	5	5	5
Pemukiman	21	21	21	21	21
Pertanian Lahan Kering	5,659	5,659	5,659	5,659	5,659
Pertanian Lahan Kering Campur	409	409	409	409	409
Sawah	17	17	17	17	17
Tanah Kosong	6,990	6,990	6,990	6,990	6,990
Kec. Lore Selatan	60,703	60,703	60,703	60,703	60,703
Air	171	171	171	171	171
Belukar	3,457	3,617	3,617	3,617	3,617
Hutan Lahan Kering Primer	46,849	46,849	46,849	46,849	46,849
Hutan Lahan Kering Sekunder	7,898	7,738	7,738	7,738	7,738
Pertanian Lahan Kering	254	254	254	254	254
Pertanian Lahan Kering Campur	3	3	3	3	3
Sawah	812	812	812	812	812
Tanah Kosong	1,260	1,260	1,260	1,260	1,260
Kec. Lore Tengah	64,542	64,542	64,542	64,542	64,542
Belukar	267	267	267	267	267

Penggunaan Lahan	Luas (Ha)				
	2000	2003	2006	2009	2011
Hutan Lahan Kering Primer	49,432	49,432	49,432	49,432	49,432
Hutan Lahan Kering Sekunder	3,000	3,000	3,000	3,000	3,000
Pertambangan	3,672	3,672	3,672	3,672	3,672
Pertanian Lahan Kering	2,243	2,243	2,243	2,243	2,243
Pertanian Lahan Kering Campur	1,377	1,377	1,377	1,377	1,377
Sawah	1,134	1,134	1,134	1,134	1,134
Tanah Kosong	3,417	3,417	3,417	3,417	3,417
Kec. Lore Timur	14,080	14,080	14,080	14,080	14,080
Air	28	28	28	28	28
Hutan Lahan Kering Primer	4,666	4,666	4,666	4,666	4,666
Pertanian Lahan Kering	6,323	6,323	6,323	6,323	6,323
Pertanian Lahan Kering Campur	733	733	733	733	733
Sawah	656	656	656	656	656
Tanah Kosong	1,674	1,674	1,674	1,674	1,674
Kec. Lore Utara	55,603	55,603	55,603	55,603	55,603
Belukar	470	470	470	470	470
Hutan Lahan Kering Primer	44,928	43,918	43,918	43,918	43,918
Hutan Lahan Kering Sekunder	3,111	4,121	4,121	4,121	4,121
Pertanian Lahan Kering	4,603	4,603	4,603	4,603	4,603
Pertanian Lahan Kering Campur	2,153	2,153	2,153	2,153	2,153
Sawah	338	338	338	338	338
Kec. Pamona Barat	24,502	24,502	24,502	24,502	24,502
Air	305	305	305	305	305
Hutan Lahan Kering Primer	16,452	16,452	12,626	12,626	12,626
Hutan Lahan Kering Sekunder	621	621	4,447	4,447	4,447
Pemukiman	135	135	135	135	135
Pertanian Lahan Kering	644	644	644	644	644
Pertanian Lahan Kering Campur	4,953	4,953	4,953	4,953	4,953
Sawah	1,124	1,124	1,124	1,124	1,124
Tanah Kosong	269	269	269	269	269
Kec. Pamona Selatan	40,648	40,648	40,648	40,648	40,648
Air	241	241	241	241	241
Belukar	137	137	137	137	137
Hutan Lahan Kering Primer	6,905	6,905	3,061	3,061	3,061
Hutan Lahan Kering Sekunder	21,494	21,494	25,337	24,116	24,116

Penggunaan Lahan	Luas (Ha)				
	2000	2003	2006	2009	2011
Pemukiman	64	64	64	64	64
Pertanian Lahan Kering	11,138	11,138	11,138	11,138	11,138
Pertanian Lahan Kering Campur	670	670	670	1,891	1,891
Kec. Pamona Tenggara	13,733	13,733	13,733	13,733	13,733
Air	132	132	132	132	132
Belukar	390	390	390	390	390
Hutan Lahan Kering Primer	397	397	38	38	38
Hutan Lahan Kering Sekunder	6,835	6,835	7,194	7,194	7,194
Pertanian Lahan Kering	5,965	5,965	5,965	5,965	5,965
Pertanian Lahan Kering Campur	1	1	1	1	1
Sawah	11	11	11	11	11
Kec. Pamona Timur	47,441	47,441	47,441	47,441	47,441
Air	15	15	15	15	15
Belukar	2,121	2,254	2,650	2,650	2,650
Hutan Lahan Kering Primer	10,309	10,309	10,309	10,294	10,294
Hutan Lahan Kering Sekunder	24,766	24,612	24,081	24,096	24,096
Pemukiman	418	418	418	418	418
Pertanian Lahan Kering	2,840	2,840	2,840	2,840	2,840
Pertanian Lahan Kering Campur	2,719	2,719	2,807	2,807	2,807
Sawah	692	692	692	692	692
Tanah Kosong	3,561	3,581	3,629	3,629	3,629
Kec. Pamona Utara	99,955	99,955	99,955	99,955	99,955
Air	290	290	290	290	290
Belukar	1,458	3,575	4,174	4,174	4,174
Hutan Lahan Kering Primer	39,893	39,893	39,828	39,828	39,796
Hutan Lahan Kering Sekunder	40,321	38,162	37,628	37,628	36,216
Pemukiman	993	993	993	993	993
Pertanian Lahan Kering	8,831	8,831	8,831	8,831	9,915
Pertanian Lahan Kering Campur	4,479	4,513	4,513	4,513	4,873
Sawah	303	303	303	303	303
Tanah Kosong	2,916	2,924	2,924	2,924	2,924
Transmigrasi	471	471	471	471	471
Kec. Poso Kota	5,093	5,093	5,093	5,093	5,093
Air	27	27	27	27	27
Belukar	0	30	30	30	30

Penggunaan Lahan	Luas (Ha)				
	2000	2003	2006	2009	2011
Hutan Lahan Kering Primer	0	0	0	0	0
Hutan Lahan Kering Sekunder	759	729	729	729	729
Pemukiman	332	332	332	332	332
Pertanian Lahan Kering	2,255	2,255	2,255	2,255	2,255
Pertanian Lahan Kering Campur	1,719	1,719	1,719	1,719	1,719
Kec. Poso Kota Selatan	4,807	4,807	4,807	4,807	4,807
Air	43	43	43	43	43
Belukar	75	708	708	708	708
Hutan Lahan Kering Primer	224	224	224	224	224
Hutan Lahan Kering Sekunder	1,625	992	992	992	992
Pemukiman	80	80	80	80	80
Perkebunan	182	182	182	182	182
Pertanian Lahan Kering	213	213	213	213	213
Pertanian Lahan Kering Campur	2,366	2,366	2,366	2,366	2,366
Kec. Poso Kota Utara	4,150	4,150	4,150	4,150	4,150
Air	23	23	23	23	23
Belukar	289	1,221	1,221	1,221	1,221
Hutan Lahan Kering Primer	22	22	22	22	22
Hutan Lahan Kering Sekunder	1,125	194	194	194	194
Hutan Mangrove Sekunder	533	533	533	533	533
Pemukiman	209	209	209	209	209
Perkebunan	525	525	525	525	525
Pertanian Lahan Kering	297	297	297	297	297
Pertanian Lahan Kering Campur	1,125	1,125	1,125	1,125	1,125
Kec. Poso Pesisir	38,177	38,177	38,177	38,177	38,177
Air	34	34	34	34	34
Belukar	3,228	3,228	4,201	4,201	4,312
Hutan Lahan Kering Primer	24,353	24,353	24,242	24,242	24,023
Hutan Lahan Kering Sekunder	2,227	2,227	1,365	1,365	1,474
Hutan Mangrove Sekunder	260	260	260	260	260
Pemukiman	41	41	41	41	41
Perkebunan	153	153	153	153	153
Pertanian Lahan Kering	4,868	4,868	4,868	4,868	4,868
Pertanian Lahan Kering Campur	2,388	2,388	2,388	2,388	2,388
Sawah	507	507	507	507	507

Penggunaan Lahan	Luas (Ha)				
	2000	2003	2006	2009	2011
Tanah Kosong	117	117	117	117	117
Kec. Poso Pesisir Selatan	41,592	41,592	41,592	41,592	41,592
Air	79	79	79	79	79
Belukar	847	1,480	1,534	1,534	1,534
Hutan Lahan Kering Primer	28,704	28,704	28,570	28,570	28,570
Hutan Lahan Kering Sekunder	3,562	2,851	722	722	664
Pemukiman	36	36	36	36	36
Perkebunan	1,175	1,175	1,175	1,175	1,175
Pertanian Lahan Kering	2,067	2,067	4,276	4,276	4,276
Pertanian Lahan Kering Campur	2,153	2,232	2,232	2,232	2,290
Sawah	219	219	219	219	219
Tanah Kosong	2,637	2,637	2,637	2,637	2,637
Transmigrasi	113	113	113	113	113
Kec. Poso Pesisir Utara	53,437	53,437	53,437	53,437	53,437
Air	256	256	256	256	256
Belukar	1,386	1,386	3,028	3,028	3,877
Hutan Lahan Kering Primer	21,990	17,720	16,668	16,668	16,078
Hutan Lahan Kering Sekunder	24,224	28,494	28,814	27,763	26,087
Hutan Mangrove Primer	226	226	0	0	0
Hutan Mangrove Sekunder	201	201	426	426	426
Pertanian Lahan Kering	2,564	2,564	2,564	2,564	2,564
Pertanian Lahan Kering Campur	2,095	2,095	1,186	2,237	3,606
Sawah	210	210	210	210	210
Tambak	285	285	285	285	285
Tanah Kosong	0	0	0	0	48
Kab. Sigi	491,944	491,944	491,944	491,944	491,944
Kec. Dolo Barat	11,591	11,591	11,591	11,591	11,591
Air	153	153	153	153	153
Belukar	710	710	710	710	710
Hutan Lahan Kering Primer	3,583	3,583	3,583	3,583	3,583
Hutan Lahan Kering Sekunder	415	415	415	415	415
Pemukiman	23	23	23	23	23
Pertanian Lahan Kering	4,490	4,490	4,490	4,490	4,490
Pertanian Lahan Kering Campur	1,041	1,041	1,041	1,041	1,041
Sawah	1,176	1,176	1,176	1,176	1,176

Penggunaan Lahan	Luas (Ha)				
	2000	2003	2006	2009	2011
Kec. Dolo Selatan	19,949	19,949	19,949	19,949	19,949
Air	60	60	60	60	60
Belukar	2,197	2,197	2,197	2,197	2,197
Hutan Lahan Kering Primer	13,732	13,732	13,732	13,371	13,371
Hutan Lahan Kering Sekunder	674	674	674	1,035	1,035
Pertanian Lahan Kering	918	918	918	918	918
Pertanian Lahan Kering Campur	2,067	2,067	2,067	2,067	2,067
Sawah	300	300	300	300	300
Kec. Gumbasa	8,385	8,385	8,385	8,385	8,385
Air	21	21	21	21	21
Belukar	898	898	898	898	898
Hutan Lahan Kering Primer	6,668	6,668	6,668	6,586	6,586
Hutan Lahan Kering Sekunder	0	0	0	82	82
Pertanian Lahan Kering	265	265	265	265	265
Pertanian Lahan Kering Campur	534	534	534	534	534
Kec. Kinovaro	23,662	23,662	23,662	23,662	23,662
Air	49	49	49	49	49
Belukar	5,919	6,353	7,380	7,672	7,672
Hutan Lahan Kering Primer	6,641	6,239	6,239	6,239	6,239
Hutan Lahan Kering Sekunder	10,433	10,400	9,373	9,081	9,081
Pertanian Lahan Kering	89	89	89	89	89
Pertanian Lahan Kering Campur	376	376	376	376	376
Sawah	156	156	156	156	156
Kec. Kulawi	113,889	113,889	113,889	113,889	113,889
Air	222	222	222	222	222
Belukar	7,901	7,986	10,553	10,550	10,880
Hutan Lahan Kering Primer	89,132	88,659	88,042	85,446	85,427
Hutan Lahan Kering Sekunder	8,111	8,434	6,549	9,071	8,761
Pertanian Lahan Kering	3,906	3,906	3,906	3,983	3,983
Pertanian Lahan Kering Campur	3,885	3,885	3,885	3,885	3,885
Sawah	731	731	731	731	731
Tanah Kosong	0	66	0	0	0
Kec. Kulawi Selatan	41,811	41,811	41,811	41,811	41,811
Air	72	72	72	72	72
Belukar	696	696	696	696	976

Penggunaan Lahan	Luas (Ha)				
	2000	2003	2006	2009	2011
Hutan Lahan Kering Primer	36,433	35,696	35,335	35,696	35,696
Hutan Lahan Kering Sekunder	1,106	1,843	2,196	1,835	1,556
Pemukiman	24	24	24	24	24
Pertanian Lahan Kering	3	3	3	3	3
Pertanian Lahan Kering Campur	2,723	2,723	2,723	2,723	2,723
Sawah	666	666	666	666	666
Tanah Kosong	89	89	96	96	96
Kec. Lindu	32,149	32,149	32,149	32,149	32,149
Air	3,477	3,477	3,477	3,477	3,477
Belukar	640	640	640	640	640
Hutan Lahan Kering Primer	21,391	21,391	21,391	21,391	21,391
Hutan Lahan Kering Sekunder	3,313	3,313	3,313	3,313	3,313
Pertanian Lahan Kering	1,498	1,498	1,498	1,498	1,498
Pertanian Lahan Kering Campur	982	982	982	982	982
Sawah	848	848	848	848	848
Kec. Marawola	17,562	17,562	17,562	17,562	17,562
Air	218	218	218	218	218
Belukar	924	924	924	924	924
Hutan Lahan Kering Sekunder	1,445	1,445	1,444	1,444	1,444
Pemukiman	155	155	155	155	155
Pertanian Lahan Kering	4,587	4,587	4,587	4,587	4,587
Pertanian Lahan Kering Campur	5,275	5,275	5,275	5,275	5,275
Rumput	798	798	798	798	798
Sawah	4,081	4,081	4,081	4,081	4,081
Tanah Kosong	78	78	78	78	78
Kec. Marawola Barat	15,824	15,824	15,824	15,824	15,824
Belukar	552	1,311	1,805	1,805	1,805
Hutan Lahan Kering Primer	6,196	6,196	5,412	5,412	5,412
Hutan Lahan Kering Sekunder	9,076	8,317	8,607	8,607	8,607
Kec. Nakilalaki	23,166	23,166	23,166	23,166	23,166
Belukar	180	180	180	180	180
Hutan Lahan Kering Primer	16,499	14,989	14,989	14,989	14,989
Hutan Lahan Kering Sekunder	1,991	3,502	3,502	3,502	3,502
Pemukiman	131	131	131	131	131
Pertanian Lahan Kering	355	355	355	355	355

Penggunaan Lahan	Luas (Ha)				
	2000	2003	2006	2009	2011
Pertanian Lahan Kering Campur	2,702	2,702	2,702	2,702	2,702
Sawah	1,308	1,308	1,308	1,308	1,308
Kec. Palolo	16,393	16,393	16,393	16,393	16,393
Air	0	0	0	0	0
Belukar	783	783	783	783	783
Hutan Lahan Kering Primer	9,583	9,583	9,583	9,583	9,583
Hutan Lahan Kering Sekunder	446	446	446	446	446
Pemukiman	50	50	50	50	50
Pertanian Lahan Kering Campur	3,610	3,610	3,610	3,610	3,610
Sawah	1,921	1,921	1,921	1,921	1,921
Kec. Pipikoro	102,089	102,089	102,089	102,089	102,089
Air	300	300	300	300	300
Belukar	8,078	8,078	8,322	8,322	8,751
Hutan Lahan Kering Primer	74,068	72,397	72,220	72,397	72,397
Hutan Lahan Kering Sekunder	11,682	13,352	13,285	13,108	12,679
Pemukiman	19	19	19	19	19
Pertanian Lahan Kering	2,205	2,205	2,205	2,205	2,205
Pertanian Lahan Kering Campur	4,525	4,525	4,525	4,525	4,525
Sawah	1,214	1,214	1,214	1,214	1,214
Kec. Sigi Biromaru	54,018	54,018	54,018	54,018	54,018
Air	22	22	22	22	22
Belukar	503	503	1,221	1,221	1,256
Hutan Lahan Kering Primer	37,483	37,389	30,105	30,105	30,080
Hutan Lahan Kering Sekunder	4,509	4,603	11,169	11,169	11,070
Pemukiman	263	263	263	263	263
Pertanian Lahan Kering	1,842	1,842	1,842	1,842	1,842
Pertanian Lahan Kering Campur	5,026	5,026	5,026	5,026	5,051
Rumput	1,560	1,560	1,560	1,560	1,560
Sawah	2,810	2,810	2,810	2,810	2,810
Tanah Kosong	0	0	0	0	64
Tanambulava	11,455	11,455	11,455	11,455	11,455
Air	8	8	8	8	8
Belukar	1,376	1,376	1,376	1,376	1,376
Hutan Lahan Kering Primer	6,087	6,087	6,087	6,087	6,087
Hutan Lahan Kering Sekunder	103	103	103	103	103

Penggunaan Lahan	Luas (Ha)				
	2000	2003	2006	2009	2011
Pemukiman	0	0	0	0	0
Pertanian Lahan Kering	885	885	885	885	885
Pertanian Lahan Kering Campur	1,454	1,454	1,454	1,454	1,454
Rumput	308	308	308	308	308
Sawah	1,234	1,234	1,234	1,234	1,234
Kab. Tojo Una-Una	490,321	490,321	490,321	490,321	490,321
Kec. Ampana Kota	27,606	27,606	27,606	27,606	27,606
Belukar	440	440	4,166	4,166	4,190
Hutan Lahan Kering Primer	5,180	1,873	0	0	0
Hutan Lahan Kering Sekunder	9,553	12,845	10,992	10,971	10,931
Pemukiman	157	157	157	157	157
Perkebunan	1,194	1,194	1,194	1,194	1,194
Pertanian Lahan Kering	7,512	7,526	7,526	7,526	7,543
Pertanian Lahan Kering Campur	3,523	3,523	3,523	3,544	3,544
Sawah	48	48	48	48	48
Kec. Ampana Tete	81,602	81,602	81,602	81,602	81,602
Air	211	211	211	211	211
Belukar	4,015	4,725	4,728	4,728	4,763
Hutan Lahan Kering Primer	56,011	1,868	601	601	0
Hutan Lahan Kering Sekunder	9,228	62,304	63,567	63,567	63,801
Hutan Mangrove Sekunder	28	28	28	28	28
Pemukiman	416	416	416	416	416
Pertanian Lahan Kering	7,344	7,703	7,703	7,703	7,779
Pertanian Lahan Kering Campur	4,281	4,281	4,281	4,281	4,538
Tanah Kosong	67	67	67	67	67
Kec. Togian	18,836	18,836	18,836	18,836	18,836
Belukar	1,283	1,283	1,283	1,283	1,283
Hutan Lahan Kering Sekunder	9,722	9,722	9,722	9,722	9,546
Hutan Mangrove Primer	180	180	180	180	180
Hutan Mangrove Sekunder	2,821	2,821	2,821	2,821	2,821
Pemukiman	11	11	11	11	11
Pertanian Lahan Kering	890	890	890	890	890
Pertanian Lahan Kering Campur	3,929	3,929	3,929	3,929	4,105
Kec. Tojo	104,059	104,059	104,059	104,059	104,059
Air	320	320	320	320	320

Penggunaan Lahan	Luas (Ha)				
	2000	2003	2006	2009	2011
Belukar	899	899	8,753	8,945	8,945
Hutan Lahan Kering Primer	76,104	75,237	70,556	70,397	70,397
Hutan Lahan Kering Sekunder	13,195	14,062	10,472	10,094	9,429
Hutan Mangrove Primer	5	5	5	5	5
Hutan Mangrove Sekunder	32	32	32	32	32
Pemukiman	1,243	1,243	1,243	1,243	1,243
Perkebunan	698	698	698	698	698
Pertanian Lahan Kering	6,004	6,004	6,421	6,421	6,421
Pertanian Lahan Kering Campur	4,510	4,510	4,510	4,854	5,520
Sawah	361	361	361	361	361
Tanah Kosong	689	689	689	689	689
Kec. Tojo Barat	59,791	59,791	59,791	59,791	59,791
Belukar	63	238	1,546	1,546	1,546
Hutan Lahan Kering Primer	2,269	2,269	2,269	2,269	2,269
Hutan Lahan Kering Sekunder	45,659	45,485	43,858	43,858	43,858
Hutan Mangrove Primer	91	91	0	0	0
Hutan Mangrove Sekunder	6	6	97	97	97
Pemukiman	64	64	64	64	64
Pertanian Lahan Kering	10,379	10,379	10,698	10,698	10,698
Pertanian Lahan Kering Campur	1,040	1,040	1,040	1,040	1,040
Sawah	217	217	217	217	217
Kec. Ulubongka	149,467	149,467	149,467	149,467	149,467
Air	1,392	1,392	1,392	1,392	1,392
Belukar	7,897	10,341	16,278	16,388	16,388
Hutan Lahan Kering Primer	62,322	43,021	41,071	41,071	41,071
Hutan Lahan Kering Sekunder	44,943	61,750	56,003	54,764	53,687
Pemukiman	284	284	284	284	284
Pertanian Lahan Kering	23,845	23,895	23,895	24,348	25,334
Pertanian Lahan Kering Campur	6,564	6,564	8,324	9,000	9,092
Sawah	6	6	6	6	6
Tanah Kosong	2,214	2,214	2,214	2,214	2,214
Kec. Unauna	33,259	33,259	33,259	33,259	33,259
Air	31	31	31	31	31
Belukar	1,578	1,578	4,961	4,961	4,961
Hutan Lahan Kering Primer	817	817	817	817	817

Penggunaan Lahan	Luas (Ha)				
	2000	2003	2006	2009	2011
Hutan Lahan Kering Sekunder	26,190	26,190	22,806	22,806	22,719
Hutan Mangrove Primer	1,059	1,059	1,059	1,059	1,059
Hutan Mangrove Sekunder	1,058	1,058	1,058	1,058	1,058
Pemukiman	154	154	154	154	154
Pertanian Lahan Kering	1,362	1,362	1,362	1,362	1,362
Pertanian Lahan Kering Campur	554	554	554	554	642
Tanah Kosong	456	456	456	456	456
Kec. Walea Besar	4	4	4	4	4
Hutan Mangrove Sekunder	4	4	4	4	4
Kec. Walea Kepulauan	15,698	15,698	15,698	15,698	15,698
Belukar	1,548	1,548	1,548	1,548	1,548
Hutan Lahan Kering Primer	59	59	59	59	59
Hutan Lahan Kering Sekunder	11,426	11,426	11,426	11,426	11,359
Hutan Mangrove Sekunder	1,521	1,521	1,521	1,521	1,521
Pertanian Lahan Kering	426	426	426	426	478
Pertanian Lahan Kering Campur	718	718	718	718	732
Kab. Toli-Toli	351,429	351,429	351,429	351,429	351,429
Kec. Baolan	53,726	53,726	53,726	53,726	53,726
Air	30	30	30	30	30
Belukar	1,597	1,760	3,806	3,806	3,806
Hutan Lahan Kering Primer	27,528	27,528	22,786	22,786	22,220
Hutan Lahan Kering Sekunder	17,927	17,251	19,947	19,947	20,492
Hutan Mangrove Primer	103	103	103	103	103
Hutan Mangrove Sekunder	5	5	5	5	5
Pemukiman	792	792	792	792	792
Perkebunan	1,342	1,342	1,342	1,342	1,342
Pertanian Lahan Kering	1,359	1,359	1,359	1,359	1,380
Pertanian Lahan Kering Campur	560	1,073	1,073	1,073	1,073
Sawah	1,673	1,673	1,673	1,673	1,673
Tambak	810	810	810	810	810
Kec. Basidondo	56,246	56,246	56,246	56,246	56,246
Air	236	236	236	236	236
Belukar	1,370	2,174	4,186	4,209	4,209
Hutan Lahan Kering Primer	26,947	26,947	26,599	25,297	25,297
Hutan Lahan Kering Sekunder	21,305	17,880	15,847	17,127	17,127

Penggunaan Lahan	Luas (Ha)				
	2000	2003	2006	2009	2011
Hutan Mangrove Primer	79	79	79	79	79
Pemukiman	136	136	136	136	136
Perkebunan	494	494	494	494	494
Pertanian Lahan Kering	4,591	4,591	4,767	4,767	4,767
Pertanian Lahan Kering Campur	897	3,517	3,710	3,710	3,710
Sawah	107	107	107	107	107
Tambak	83	83	83	83	83
Kec. Dakopemean	16,926	16,926	16,926	16,926	16,926
Hutan Lahan Kering Primer	8,587	8,587	7,931	7,931	7,931
Hutan Lahan Kering Sekunder	4,875	4,875	4,582	4,582	4,582
Hutan Mangrove Primer	65	65	65	65	65
Hutan Mangrove Sekunder	71	71	71	71	71
Pemukiman	155	155	155	155	155
Pertanian Lahan Kering	2,236	2,236	2,236	2,236	2,236
Pertanian Lahan Kering Campur	540	540	1,489	1,489	1,489
Sawah	397	397	397	397	397
Kec. Dampal Selatan	21,474	21,474	21,474	21,474	21,474
Belukar	600	600	600	600	600
Hutan Lahan Kering Primer	5,608	5,608	5,608	5,608	5,608
Hutan Lahan Kering Sekunder	4,862	4,862	4,862	4,862	4,796
Hutan Mangrove Primer	36	36	36	36	36
Pemukiman	328	328	328	328	328
Perkebunan	4,165	4,165	4,165	4,165	4,165
Pertanian Lahan Kering	3,498	3,498	3,498	3,498	3,564
Pertanian Lahan Kering Campur	271	271	271	271	271
Sawah	2,081	2,081	2,081	2,081	2,081
Tambak	26	26	26	26	26
Kec. Dampal Utara	18,041	18,041	18,041	18,041	18,041
Air	27	27	27	27	27
Belukar	1,709	1,709	3,995	3,995	3,995
Hutan Lahan Kering Sekunder	14,238	14,238	11,952	11,952	11,952
Hutan Mangrove Primer	16	16	16	16	16
Pemukiman	558	558	558	558	558
Perkebunan	101	101	101	101	101
Pertanian Lahan Kering	855	855	855	855	855

Penggunaan Lahan	Luas (Ha)				
	2000	2003	2006	2009	2011
Pertanian Lahan Kering Campur	176	176	176	176	176
Rawa	27	27	27	27	27
Sawah	301	301	301	301	301
Tambak	34	34	34	34	34
Kec. Dondo	38,298	38,298	38,298	38,298	38,298
Air	141	141	141	141	141
Belukar	733	1,328	1,760	1,760	1,760
Hutan Lahan Kering Primer	16,110	16,110	16,110	16,110	15,973
Hutan Lahan Kering Sekunder	12,657	10,037	9,605	9,605	9,725
Hutan Mangrove Primer	53	53	53	53	53
Pemukiman	457	457	457	457	457
Pertanian Lahan Kering	4,786	4,786	4,786	4,786	4,786
Pertanian Lahan Kering Campur	1,357	3,382	3,382	3,382	3,382
Sawah	1,795	1,795	1,795	1,795	1,795
Tambak	209	209	209	209	209
Tanah Kosong	0	0	0	0	17
Kec. Galang	44,173	44,173	44,173	44,173	44,173
Belukar	1,297	1,297	1,297	1,297	1,297
Hutan Lahan Kering Primer	29,025	29,025	23,245	23,245	23,245
Hutan Lahan Kering Sekunder	1	1	5,781	5,781	5,781
Hutan Mangrove Primer	83	83	83	83	83
Pemukiman	535	535	535	535	535
Perkebunan	2,397	2,397	2,397	2,397	2,397
Pertanian Lahan Kering	5,603	5,603	5,603	5,603	5,603
Pertanian Lahan Kering Campur	468	468	468	468	468
Sawah	4,735	4,735	4,735	4,735	4,735
Tambak	29	29	29	29	29
Kec. Lampasio	32,227	32,227	32,227	32,227	32,227
Air	78	78	78	78	78
Belukar	6	64	223	223	210
Hutan Lahan Kering Primer	7,627	7,585	7,569	7,569	7,569
Hutan Lahan Kering Sekunder	12,805	12,789	11,812	11,807	11,807
Hutan Mangrove Sekunder	58	58	58	58	58
Hutan Rawa Sekunder	3,822	3,822	3,822	3,822	3,822
Pemukiman	51	51	51	51	51

Penggunaan Lahan	Luas (Ha)				
	2000	2003	2006	2009	2011
Perkebunan	224	224	224	224	224
Pertanian Lahan Kering	6,340	6,340	6,641	6,641	6,641
Pertanian Lahan Kering Campur	247	247	780	786	799
Sawah	866	866	866	866	866
Transmigrasi	102	102	102	102	102
Kec. Ogodeide	30,963	30,963	30,963	30,963	30,963
Air	355	355	355	355	355
Belukar	1,537	2,057	3,042	3,042	3,042
Belukar Rawa	207	207	207	207	207
Hutan Lahan Kering Sekunder	14,605	13,727	12,711	12,679	12,615
Hutan Mangrove Primer	819	819	819	819	819
Hutan Mangrove Sekunder	353	353	353	353	353
Hutan Rawa Sekunder	1,911	1,911	1,836	1,836	1,836
Pemukiman	80	80	80	80	80
Perkebunan	33	33	33	33	33
Pertanian Lahan Kering	5,998	5,998	5,947	5,979	6,043
Pertanian Lahan Kering Campur	4,243	4,602	4,602	4,602	4,602
Rawa	0	0	75	75	75
Sawah	626	626	626	626	626
Tambak	196	196	196	196	196
Tanah Kosong	0	0	82	82	82
Kec. Tolitoli Utara	39,355	39,355	39,355	39,355	39,355
Air	198	198	198	198	198
Belukar	560	560	560	560	560
Hutan Lahan Kering Primer	10,825	10,718	10,455	10,455	10,015
Hutan Lahan Kering Sekunder	15,982	16,089	15,398	15,398	15,838
Hutan Mangrove Primer	121	121	121	121	121
Hutan Mangrove Sekunder	74	74	74	74	74
Pemukiman	392	392	392	392	392
Perkebunan	310	310	310	310	310
Pertanian Lahan Kering	4,286	4,286	4,286	4,286	4,286
Pertanian Lahan Kering Campur	5,824	5,824	6,777	6,777	6,777
Sawah	689	689	689	689	689
Tambak	94	94	94	94	94
Kota Palu	38,767	38,767	38,767	38,767	38,767

Penggunaan Lahan	Luas (Ha)				
	2000	2003	2006	2009	2011
Kec. Palu Barat	7,310	7,310	7,310	7,310	7,310
Air	30	30	30	30	30
Belukar	2,236	2,236	2,236	2,409	2,409
Hutan Lahan Kering Primer	390	390	390	390	390
Hutan Lahan Kering Sekunder	2,783	2,783	2,783	2,610	2,610
Pemukiman	1,149	1,149	1,149	1,149	1,149
Pertanian Lahan Kering	318	318	318	318	318
Sawah	405	405	405	405	405
Kec. Palu Selatan	6,733	6,733	6,733	6,733	6,733
Air	35	35	35	35	35
Bandara	106	106	106	106	106
Belukar	34	34	34	34	777
Hutan Lahan Kering Primer	2,216	2,135	621	621	621
Hutan Lahan Kering Sekunder	547	628	2,142	2,142	1,065
Pemukiman	1,874	1,874	1,874	1,874	1,874
Pertambangan	595	595	595	595	614
Pertanian Lahan Kering	1,236	1,236	1,236	1,236	1,550
Sawah	91	91	91	91	91
Kec. Palu Timur	16,244	16,244	16,244	16,244	16,244
Air	5	5	5	5	5
Belukar	201	201	333	333	1,200
Hutan Lahan Kering Primer	8,099	8,099	4,857	4,857	4,857
Hutan Lahan Kering Sekunder	1,137	1,137	4,247	4,247	3,327
Pemukiman	527	527	527	546	546
Pertambangan	5,732	5,732	5,732	5,732	5,732
Pertanian Lahan Kering	122	122	122	122	176
Pertanian Lahan Kering Campur	392	392	392	373	373
Tambak	28	28	28	28	28
Kec. Palu Utara	8,480	8,480	8,480	8,480	8,480
Air	98	98	98	98	98
Belukar	1,720	1,720	2,071	2,071	2,071
Hutan Lahan Kering Primer	669	287	287	287	287
Hutan Lahan Kering Sekunder	1,090	1,472	1,121	1,121	1,121
Pemukiman	296	296	296	296	296
Pertambangan	701	701	701	701	701
Pertanian Lahan Kering	3,680	3,680	3,680	3,680	3,680

Penggunaan Lahan	Luas (Ha)				
	2000	2003	2006	2009	2011
Pertanian Lahan Kering Campur	224	224	224	224	224
Tanah Kosong	1	1	1	1	1
No Data	36,753	36,753	36,753	36,753	36,753
Total	6,105,123	6,105,123	6,105,123	6,105,123	6,105,123

Sumber: Data spasial Penggunaan Lahan, Dirjen Planologi Kehutanan

6.2 Kawasan Hutan

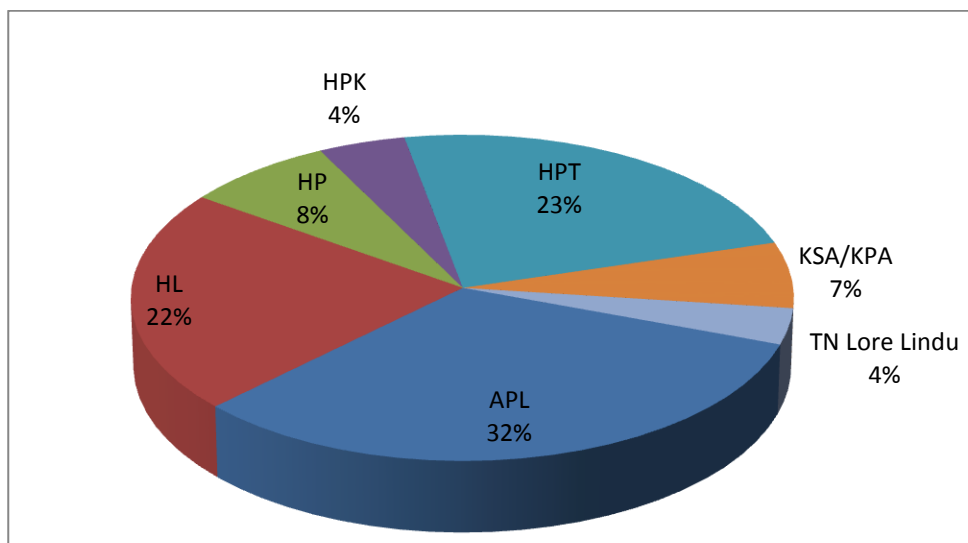
a. Luas Hutan berdasarkan Fungsinya

Kawasan hutan Provinsi Sulawesi tengah berdasarkan fungsinya terbagi menjadi hutan produksi yang terklasifikasi menjadi hutan produksi tetap, hutan produksi terbatas, dan hutan produksi yang dapat di konversi; hutan lindung, dan hutan konservasi meliputi kawasan suaka alam dan kawasan pelestarian alam antara lain Taman Nasional Lore Lindu. Luas terbesar adalah hutan produksi dengan proporsi 35% dari total kawasan hutan, kemudian areal penggunaan lain dan hutan lindung dengan proporsi masing-masing 32 % dan 22 % seperti disajikan pada tabel 6.1 dan gambar 6.1.

Tabel 6.3 Luas hutan berdasarkan fungsinya di Wilayah Sulawesi Tengah

No.	Fungsi Hutan	Luas (Ha)
1	Areal Penggunaan Lain	1,944,642
2	Hutan Lindung	1,339,695
3	Hutan Produksi	465,937
4	Hutan Produksi yang dapat di Konversi	272,553
5	Hutan Poduksi Terbatas	1,418,043
6	Kawasan Suaka Alam/Kawasan Pelestarian Alam	397,827
7	Taman Nasional Lore Lindu	215,875
8	No data	58,795
Total		6,113,368

Sumber: Data spasial Peta Penunjukkan Kawasan Hutan dan Perairan, Dirjen Planologi Kehutanan



Gambar 6.2 Persentase luas fungsi kawasan hutan wilayah Sulawesi Tengah

Tabel 6.4 Luas hutan berdasarkan fungsinya di wilayah Sulawesi Tengah menurut Kabupaten/Kota dan Kecamatan

Kabupaten/ Kecamatan	Luas Fungsi Hutan (Ha)							No Data	Total
	APL	HL	HP	HPK	HPT	KSA/KPA	TN. Lore Lindu		
Kab. Banggai	3,113	705	1,878	8,942	1,348	13,258		95	29,339
Kec. Balantak	133							68	201
Kec. Batui	91			19		12,227			12,337
Kec. Bualemo	13			4,858				13	4,884
Kec. Kintom	5								5
Kec. Lamala				4,055					4,055
Kec. Luwuk					1,233				1,233
Kec. Nuhon	496	163		0	89			13	761
Kec. Pagimana		542			1	1,031			1,574
Kec. Toili	111	0	1,859	7	11				1,989
Kec. Toili Barat	2,263	0	19	4	14				2,300
Kab. Banggai Kepulauan	640	3,054	941	2,018	8,075			40	14,767
Kec. Banggai								2	2
Kec. Banggai Utara								3	3
Kec. Bangkurung		1,434		1,138	2,205				4,777
Kec. Bongan Kepulauan	2	1,172			1,726			25	2,925

Kabupaten/ Kecamatan	Luas Fungsi Hutan (Ha)							TN. Lore Lindu	No Data	Total
	APL	HL	HP	HPK	HPT	KSA/KPA				
Kec. Bulagi	636								636	
Kec. Bulagi Utara					2,981			7	2,988	
Kec. Labobo		448		880	782				2,110	
Kec. Peling Tengah					381				381	
Kec. Tinangkung			941						941	
Kec. Tinangkung Utara								2	2	
Kec. Totikum Selatan	2								2	
Kab. Buol	75	976	10,137	2,244				35	13,467	
Kec. Bokat		0	0						0	
Kec. Bukal			1,731						1,731	
Kec. Gadung		0	2,754	0				27	2,782	
Kec. Keramat			541						541	
Kec. Momunu	24								24	
Kec. Paleleh	2		5,111	520				2	5,635	
Kec. Paleleh Barat				1,724					1,724	
Kec. Tilolan	49	976						5	1,030	
Kab. Donggala	1,549	5,773	2,059	5,495	4,024			1,159	20,060	
Kec. Balaseang	46	2,350		2,255	2,773			330	7,755	
Kec. Banawa Selatan	683	0			0				683	
Kec. Banawa Tengah		0							0	
Kec. Dampelas Sojol		2,174			1,141			674	3,988	
Kec. Labuan	545				0				545	
Kec. Pinembani	1								1	
Kec. Rio Pakava	0		2,059	3,240	0				5,299	
Kec. Sindue	0				48			51	99	
Kec. Sindue Tobata	157	0		0	1				158	
Kec. Sindue Tombusabora	1	0			0				1	
Kec. Sirenja	23	734		0	59			105	921	
Kec. Sojol	1	487			2				489	
Kec. Tana Tovea	94	28			0				122	

Kabupaten/ Kecamatan	Luas Fungsi Hutan (Ha)						TN. Lore Lindu	No Data	Total
	APL	HL	HP	HPK	HPT	KSA/KPA			
Kab. Morowali	30,881	7,459	24,161	17,943	22,944	4,529		831	108,749
Kec. Bahodopi	0	2,642		4,129	0				6,771
Kec. Bumi Raya	1								1
Kec. Bungku Barat	2,729			7,553	2,737				13,019
Kec. Bungku Selatan	39	2,464			381				2,884
Kec. Bungku Tengah	4,037			1,638					5,675
Kec. Bungku Utara	3,023	0			0	120		656	3,800
Kec. Lembo	992	0	5,198		11,751				17,941
Kec. Mamo Salato	6,097	2,266	0	4,624	1,064				14,051
Kec. Menui Kepulauan	15							15	31
Kec. Mori Atas	18		7,577			4,408			12,004
Kec. Petasia	4,475	87	11,386		601			160	16,709
Kec. Soyo Jaya	9,451				6,410				15,860
Kec. Wita Ponda	3								3
Kab. Parigi Moutong	1,270	0	5,112	351	16,349			323	23,406
Kec. Ampibabo			1,000	351					1,351
Kec. Balinggi	2			0					2
Kec. Bolano Lambunu	130							122	252
Kec. Kasimbar	40				0				40
Kec. Moutong	45	0			5,443			186	5,674
Kec. Palasa	383				0				383
Kec. Parigi	1				0				1
Kec. Sausu	4			1					5
Kec. Taopa	2	0			0				2
Kec. Tinombo	12		4,112		5,042			16	9,182
Kec. Tinombo Selatan	81				5,864				5,945
Kec. Tomini	568								568
Kab. Poso	5,793	92	2,190	5,558	114			118	13,865
Kec. Lage	1								1
Kec. Lore Barat	450	91							541
Kec. Lore	31	1		5,556					5,589

Kabupaten/ Kecamatan	Luas Fungsi Hutan (Ha)							TN. Lore Lindu	No Data	Total
	APL	HL	HP	HPK	HPT	KSA/KPA				
Selatan										
Kec. Lore Tengah	4,850									4,850
Kec. Lore Timur	19							19		37
Kec. Pamona Barat	6									6
Kec. Pamona Selatan	3									3
Kec. Pamona Tenggara	8	0								8
Kec. Pamona Timur	417							15		432
Kec. Pamona Utara			0							0
Kec. Poso Kota	6							6		11
Kec. Poso Pesisir								14		14
Kec. Poso Pesisir Selatan			1,703		0					1,703
Kec. Poso Pesisir Utara	3		487	1	114			64		669
Kab. Sigi	10,121	398	635	4,071	33	2				15,261
Kec. Dolo Barat	2									2
Kec. Dolo Selatan	9									9
Kec. Kinovaro	1									1
Kec. Kulawi	2,716	0	635	0	0					3,350
Kec. Kulawi Selatan	0	4								4
Kec. Lindu	14						2			16
Kec. Marawola	100									100
Kec. Nakilalaki	512									512
Kec. Pipikoro	6,768	394		4,071	33					11,267
Kab. Tojo Una-Una	5,835	15,955	28,279	4,617	1,315	28		64		56,093
Kec. Ampana Kota			4,687							4,687
Kec. Ampana Tete	2,184		1,913		2					4,099
Kec. Togian		545	716	1,585						2,846
Kec. Tojo	19	5,787	8,081					17		13,903
Kec. Ulubongka	3,632	0	9,566	1,661	1,120	28		16		16,025
Kec. Unauna	0	6,459	2,781	1,370				31		10,641

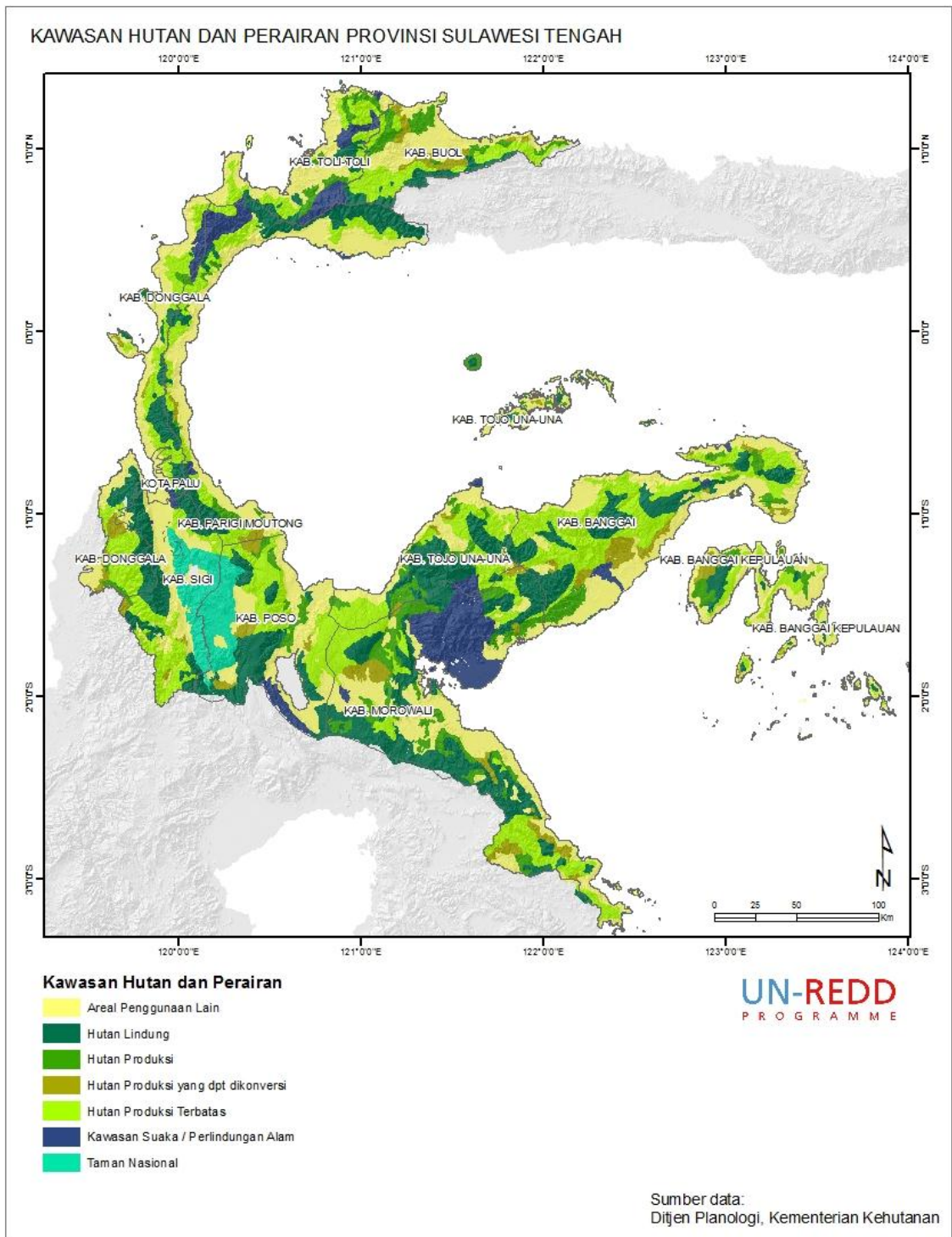
Kabupaten/ Kecamatan	Luas Fungsi Hutan (Ha)							TN. Lore Lindu	No Data	Total
	APL	HL	HP	HPK	HPT	KSA/KPA				
Kec. Walea Besar		963	120							1,083
Kec. Walea Kepulauan		2,200	416			193				2,809
Kab. Toli-Toli	230	3,761	0	1,106	5	0			207	5,310
Kec. Baolan		185								185
Kec. Basidondo	0	3,016	0				0			3,016
Kec. Dakopemean	0									0
Kec. Dampal Utara	21	321							25	367
Kec. Dondo	33					5			24	62
Kec. Lampasio	0									0
Kec. Ogodeide	4	239		1,106					9	1,359
Kec. Tolitoli Utara	172								149	321
No Data	1,885,135	1,301,522	390,544	220,207	1,363,835	380,010	215,875	55,923	5,813,051	
Total	1,944,642	1,339,695	465,937	272,553	1,418,043	397,827	215,875	58,795	6,113,368	

Sumber: Data spasial Penunjukkan Kawasan Hutan dan Perairan, Dirjen Planologi Kehutanan

Dari total luas hutan, sekitar 7,231,890 ha hutan dikelola oleh perusahaan pemegang izi pengelolaan Hutan Produksi (HPH) seperti ditunjukkan pada tabel 6..

Tabel 6.5 Luas HPH di Provinsi Sulawesi Tengah menurut Kabupaten/Kota

Kabupaten/HPH	Luas (Ha)
Kab. Banggai	
PT. Palopo Timber Company	535,500
PT.Bina Balantak Raya	857,430
PT.Dahatama Adi Karya	904,680
Kab. Donggala	
PT.Satya Sena Indratama	203,460
PT.Sulwood Eksport Development	824,700
Kab. Morowali	
PT.Balantak Rimba Rejeki	109,500
PT.Bina Balantak Raya	571,620
PT.Wahana Sari Sakti	1,500,000
Kab. Sigi	
PT.Satria Yuda Wanabakti	1,725,000
Total	7,231,890



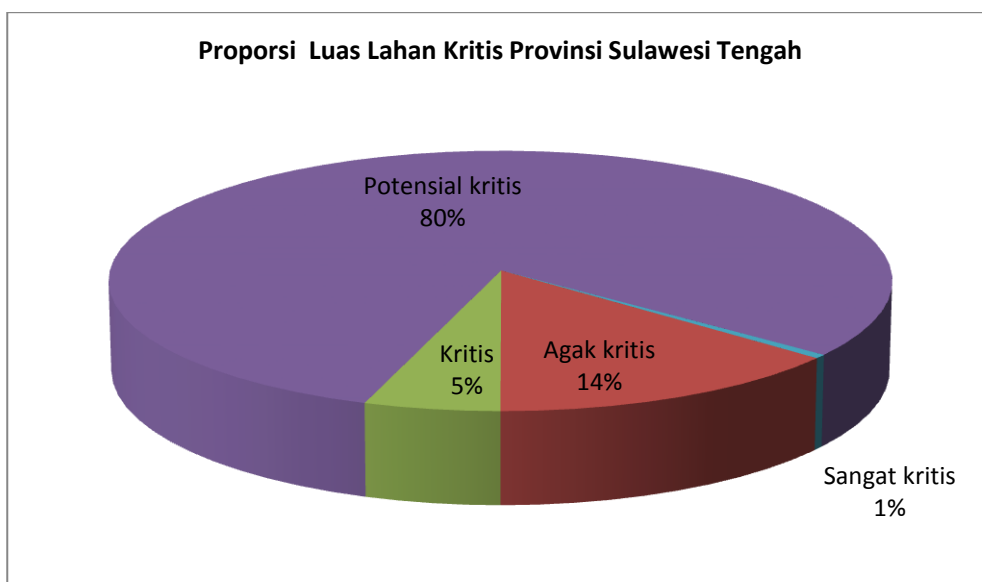
Gambar 6.3 Peta Penunjukkan Kawasan Hutan dan Perairan Provinsi Sulawesi Tengah

b. Lahan Kritis

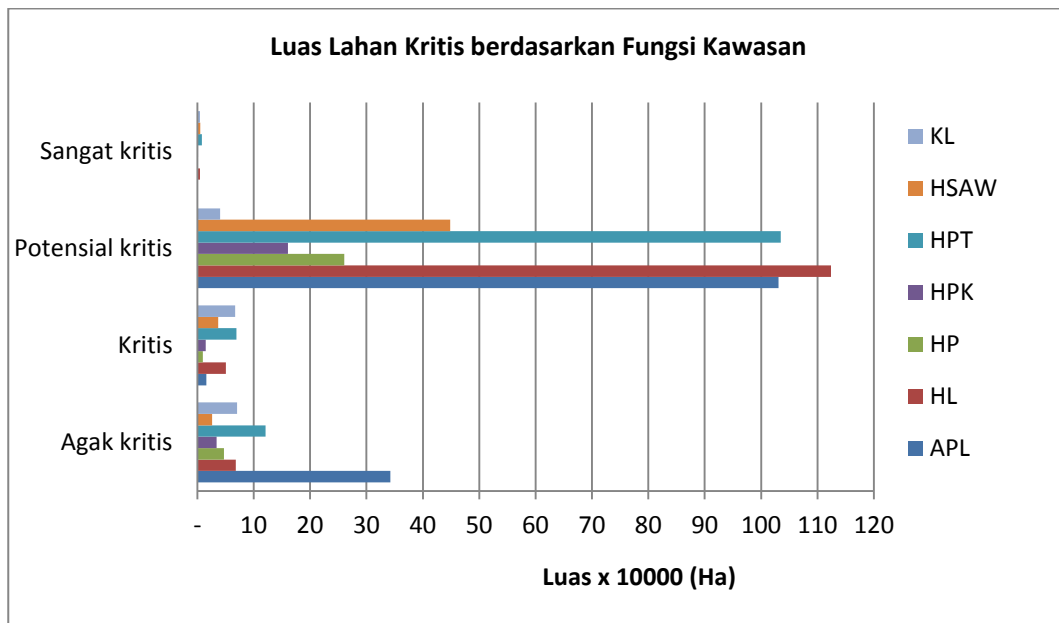
Tabel 6.6 Luas Lahan kritis Berdasarkan Fungsi Kawasan Hutan

Status Kekritisan	Fungsi Kawasan (Ha)							Total Luas (Ha)
	APL	HL	HP	HPK	HPT	HSAW	KL	
Agak kritis	342,545	68,052	46,994	34,383	121,211	26,332	70,326	709,843
Kritis	15,920	50,509	9,943	14,782	69,616	37,192	66,844	264,805
Potensial kritis	1,030,834	1,124,165	260,718	160,737	1,034,764	448,695	40,279	4,100,193
Sangat kritis	13	4,510	674	1,488	7,957	5,117	4,380	24,139
Total Luas (Ha)	1,389,312	1,247,236	318,329	211,391	1,233,548	517,336	181,828	5,098,980

Sumber: Data Spasial Penutupan dan Penggunaan Lahan, Dirjen Planologi Kehutanan



Gambar 6.4 Persentase Luas Lahan Kritis Provinsi Sulawesi Tengah



Gambar 6.5 Grafik Luas Lahan Kritis pada setiap Fungsi Kawasan Hutan

Tabel 6.7 Luas Lahan Kritis pada setiap Fungsi Kawasan Hutan menurut Kabupaten/Kotan dan Kecamatan

Lahan Kritis	Luas (ha)				Total
	Agak kritis	Kritis	Potensial kritis	Sangat kritis	
Kab. Banggai	100,402	22,977	604,068	4,413	731,860
Kec. Balantak	18,966	3,122	13,918	42	36,048
APL	6,926	179	11,043	0	18,148
HL	2,697	2,008	-	-	4,704
HP	31	-	1,657	-	1,688
HPK	7	-	0	-	7
HPT	8,657	230	1,218	-	10,104
KL	648	706	-	42	1,396
Kec. Batui	6,968	-	61,118	-	68,085
APL	3,319	-	15,107	-	18,426
HL	-	-	10,442	-	10,442
HPK	3,131	-	24,955	-	28,086

Lahan Kritis	Luas (ha)				
	Agak kritis	Kritis	Potensial kritis	Sangat kritis	Total
HPT	506	-	10,163	-	10,669
HSAW	12	-	138	-	150
KL	-	-	313	-	313
Kec. Bualemo	17,999	3,367	55,450	698	77,514
APL	6,860	216	23,127	-	30,203
HL	153	1,319	6,652	313	8,437
HP	488	-	7,419	-	7,908
HPK	1,936	206	2,535	2	4,679
HPT	8,175	1,494	14,283	383	24,335
HSAW	386	1	1,121	-	1,508
KL	-	131	313	-	443
Kec. Bunta	9,929	5,558	154,382	417	170,285
APL	4,344	327	27,355	-	32,027
HL	156	755	40,471	33	41,415
HPT	5,291	2,768	83,689	384	92,131
KL	138	1,708	2,867	-	4,713
Kec. Kintom	2,948	452	30,432	-	33,832
APL	2,037	6	4,883	-	6,925
HL	-	-	4,734	-	4,734
HPK	748	408	4,825	-	5,981
HPT	163	10	15,986	-	16,159
KL	-	29	5	-	34
Kec. Lamala	11,823	2,635	38,925	-	53,382
APL	4,322	-	18,029	-	22,351
HL	714	2,483	6,191	-	9,388
HP	862	-	6,475	-	7,337
HPK	2,196	11	1,839	-	4,046
HPT	3,728	4	6,238	-	9,971
KL	-	136	152	-	289
Kec. Luwuk	8,411	862	31,368	163	40,803
APL	4,689	16	14,940	-	19,645
HL	1,119	473	7,785	33	9,410
HP	722	64	1,825	-	2,611
HPK	782	-	1,698	-	2,480
HPT	1,008	280	2,741	33	4,063
HSAW	92	-	854	-	945

Lahan Kritis	Luas (ha)				
	Agak kritis	Kritis	Potensial kritis	Sangat kritis	Total
KL	-	29	1,524	96	1,649
Kec. Pagimana	14,647	4,156	51,852	118	70,772
APL	10,899	320	9,077	-	20,296
HL	52	394	24,030	-	24,476
HP	222	5	1,731	-	1,957
HPK	331	4	45	-	380
HPT	2,991	1,868	16,200	39	21,097
HSAW	153	639	125	23	940
KL	-	926	645	55	1,625
Kec. Toili	8,713	2,826	166,624	2,975	181,138
APL	3,354	1,104	29,718	-	34,176
HL	439	74	33,210	501	34,224
HP	2,959	159	22,216	-	25,333
HPK	178	157	11,081	141	11,557
HPT	789	1,210	63,441	2,333	67,774
HSAW	995	-	6,205	-	7,200
KL	-	122	753	-	875
Kab. Banggai Kepulauan	88,976	3,511	110,357	887	203,731
Kec. Banggai	4,667	232	11,255		16,154
APL	2,852	-	9,800	-	12,653
HL	1,166	232	675	-	2,073
HPT	649	-	780	-	1,429
KL	-	-	-	-	-
Kec. Buko	9,901	1,761	10,638	270	22,570
APL	6,435	-	4,949	-	11,384
HL	548	0	-	-	548
HP	1,133	43	3,815	-	4,991
HPK	1,517	1,620	1,768	-	4,905
HPT	94	98	-	-	192
KL	173	-	106	270	550
Kec. Bulagi	45,652	892	32,947	97	79,587
APL	10,223	-	16,944	-	27,167
HL	17,757	699	272	-	18,729
HP	2,780	-	8,013	-	10,792
HPK	2,385	35	1,047	-	3,467

Lahan Kritis	Luas (ha)				
	Agak kritis	Kritis	Potensial kritis	Sangat kritis	Total
HPT	12,507	158	6,448	-	19,113
KL	-	-	222	97	319
Kec. Labobobangkurung	6,293	545	11,568	22	18,429
APL	4,294	59	5,869	-	10,223
HL	359	134	1,781	-	2,274
HPK	38	130	1,641	-	1,809
HPT	1,137	222	2,010	-	3,369
KL	465	-	267	22	754
Kec. Liang	13,565	-	8,916	475	22,956
APL	6,273	-	8,436	-	14,709
HL	673	-	128	-	802
HPT	6,037	-	352	-	6,388
KL	582	-	0	475	1,057
Kec. Tinangkung	6,590	79	24,129	23	30,821
APL	4,054	-	16,628	-	20,682
HL	433	-	1,046	-	1,478
HP	371	-	2,171	-	2,542
HPT	1,481	79	4,218	-	5,777
KL	252	-	66	23	341
Kec. Totikum	2,307	2	10,904	-	13,214
APL	1,288	-	10,444	-	11,732
HP	185	-	199	-	384
HPT	833	2	208	-	1,044
KL	-	-	53	-	53
Kab. Buol	28,344	6,667	311,782	3	346,796
Kec. Biau	6,987	734	32,009	2	39,732
APL	4,179	-	8,449	-	12,628
HP	268	0	10,646	-	10,914
HPK	1,170	89	4,985	-	6,243
HPT	118	-	7,052	-	7,170
HSAW	-	-	825	-	825
KL	1,252	646	53	2	1,952
Kec. Bokat	2,391	6	11,567	-	13,964
APL	2,391	-	7,445	-	9,836
HL	-	-	840	-	840

Lahan Kritis	Luas (ha)				
	Agak kritis	Kritis	Potensial kritis	Sangat kritis	Total
HPK	-	-	1,178	-	1,178
HPT	-	-	1,883	-	1,883
KL	-	6	221	-	227
Kec. Bukal	2,104	166	42,746	-	45,016
APL	1,581	-	15,578	-	17,159
HL	-	-	14,382	-	14,382
HP	3	-	777	-	780
HPK	456	126	7,560	-	8,142
HPT	-	-	4,330	-	4,330
KL	63	40	119	-	223
Kec. Bunobogu	1,190	124	23,494	-	24,808
APL	1,010	-	4,473	-	5,483
HL	-	-	7,090	-	7,090
HP	179	29	2,499	-	2,707
HPK	0	-	3,480	-	3,480
HPT	-	-	4,771	-	4,771
KL	-	95	1,181	-	1,276
Kec. Gadung	754	489	16,989	-	18,232
APL	705	-	3,546	-	4,252
HL	-	-	2,729	-	2,729
HP	48	-	1,163	-	1,211
HPT	0	-	9,196	-	9,197
KL	-	489	355	-	845
Kec. Lipunoto	1,153	-	8,151	-	9,304
APL	1,052	-	3,664	-	4,716
HP	101	-	4,487	-	4,587
Kec. Momunu	2,713	101	31,237	-	34,051
APL	1,368	-	19,949	-	21,316
HP	707	1	9,921	-	10,629
HPK	351	-	1,252	-	1,602
HPT	-	-	82	-	82
KL	288	100	33	-	422
Kec. Paleleh	7,460	4,680	28,647	1	40,789
APL	5,710	-	4,277	-	9,987
HL	-	-	1,120	-	1,120
HP	926	156	3,896	-	4,978

Lahan Kritis	Luas (ha)				
	Agak kritis	Kritis	Potensial kritis	Sangat kritis	Total
HPK	657	721	2,023	-	3,400
HPT	111	172	16,569	-	16,852
KL	56	3,632	762	1	4,452
Kec. Tiloan	3,592	366	116,941	-	120,899
APL	2,094	-	21,392	-	23,486
HL	117	-	18,359	-	18,477
HP	-	-	9,440	-	9,440
HPK	-	-	4,881	-	4,881
HPT	1	-	47,863	-	47,864
HSAW	-	-	4,116	-	4,116
KL	1,380	366	10,889	-	12,635
Kab. Donggala	62,265	25,590	345,998	105	433,959
Kec. Balaesang	11,234	1,148	27,146	-	39,528
APL	6,379	0	12,107	-	18,487
HL	915	326	5,680	-	6,921
HPK	1,189	8	791	-	1,988
HPT	1,518	473	8,564	-	10,555
KL	1,233	342	3	-	1,578
Kec. Banawa	7,601	4,510	3,623	75	15,810
APL	5,047	1,723	2,361	-	9,130
HL	2,459	1,512	1,247	16	5,234
KL	96	1,276	15	59	1,446
Kec. Banawa Selatan	9,071	1,090	18,704	-	28,865
APL	3,739	674	7,505	-	11,917
HL	5,129	93	10,867	-	16,089
HPT	7	-	327	-	334
KL	196	323	6	-	525
Kec. Damsol	5,323	540	41,263	0	47,126
APL	3,261	13	18,835	0	22,110
HL	1,055	61	2,134	-	3,250
HP	182	-	4,918	-	5,100
HPT	782	457	15,282	-	16,521
HSAW	-	-	93	-	93
KL	42	9	-	-	52
Kab. Labuan	817	403	11,752	-	12,972
APL	16	-	3,195	-	3,211

Lahan Kritis	Luas (ha)				
	Agak kritis	Kritis	Potensial kritis	Sangat kritis	Total
HL	-	-	5,359	-	5,359
HPT	800	403	3,198	-	4,402
Kec. Pinembani	573	12,019	26,196	-	38,788
APL	7	-	-	-	7
HL	10	1,513	5,032	-	6,556
HPK	100	3,642	8,333	-	12,075
HPT	26	2,491	12,519	-	15,037
KL	430	4,373	312	-	5,114
Kec. Rio Pakava	2,544	354	78,678	-	81,576
APL	1,363	-	12,829	-	14,192
HL	-	2	10,832	-	10,835
HP	19	-	6,379	-	6,397
HPK	560	128	5,089	-	5,777
HPT	554	141	43,549	-	44,244
KL	48	83	-	-	131
Kec. Sindue	9,575	1,387	43,294	-	54,256
APL	6,403	0	10,814	-	17,217
HL	154	37	20,781	-	20,972
HPK	241	4	788	-	1,033
HPT	2,777	1,276	10,911	-	14,964
KL	-	70	-	-	70
Kec. Sirenja	3,242	900	15,391	-	19,533
APL	1,785	31	5,656	-	7,471
HL	4	12	4,652	-	4,668
HPK	440	9	662	-	1,111
HPT	762	583	4,421	-	5,766
KL	252	265	-	-	517
Kec. Sojol	8,458	1,488	58,784	0	68,730
APL	5,188	0	17,451	0	22,638
HL	-	-	486	-	486
HPT	821	794	19,057	-	20,672
HSAW	272	7	21,165	-	21,444
KL	2,177	687	625	-	3,489
Kec. Tana Ntovea	3,828	1,751	21,167	30	26,775
APL	1,490	337	1,648	-	3,476
HL	17	165	9,235	-	9,417

Lahan Kritis	Luas (ha)				
	Agak kritis	Kritis	Potensial kritis	Sangat kritis	Total
HPT	2,320	1,249	10,283	28	13,880
KL	1	0	-	2	3
Kab. Morowali	120,370	41,745	808,710	3,612	974,437
Kec. Bungku Barat	5,570	70	120,007	-	125,646
APL	2,255	-	42,101	-	44,356
HL	427	10	58,437	-	58,875
HP	764	-	10,554	-	11,318
HPK	66	-	6,698	-	6,764
HPT	-	-	2,217	-	2,217
KL	2,057	60	-	-	2,117
Kec. Bungku Selatan	8,070	339	85,164	3	93,575
APL	2,083		24,496		26,579
HL	50	1	19,300		19,351
HP			2		2
HPK	1,109	94	7,243		8,446
HPT	1,079	1	33,956		35,035
KL	3,749	242	168	3	4,162
Kec. Bungku Tengah	5,356	976	61,785		68,117
APL	3,038		14,975		18,013
HL	633	189	31,056		31,879
HP	31	5	1,669		1,704
HPK	240		2,153		2,393
HPT			11,916		11,916
KL	1,413	782	17		2,212
Kec. Bungku Utara	40,534	23,371	225,415	3,227	292,547
APL	8,126	1,104	16,088		25,318
HL	3,903	1,012	78,739	419	84,074
HP	5,784	3,512	12,481	30	21,806
HPK	2,239	141	3,070		5,449
HPT	6,627	1,355	18,048	139	26,168
HSAW	13,069	14,658	96,836	2,639	127,203
KL	786	1,589	153		2,528
Kec. Lembo	13,955	2,871	91,938	88	108,853
APL	2,475	49	27,644		30,168
HL	4,559	583	49,580	79	54,801
HP	2,757	14	10,253	1	13,025

Lahan Kritis	Luas (ha)				
	Agak kritis	Kritis	Potensial kritis	Sangat kritis	Total
HPT	2,002	227	4,461		6,690
KL	2,163	1,998		8	4,169
Kec. Menui Kepulauan	788	25	16,573		17,387
APL	165	1	13,400		13,566
HP			2		2
HPT	624	11	2,706		3,341
KL		13	465		478
Kec. Mori Atas	30,734	9,069	101,524	200	141,527
APL	18,686	655	27,925		47,265
HL	495	1,136	50,615	191	52,437
HP	4,667	1,342	3,691	0	9,700
HPK	5,900	4,537	6,039		16,476
HPT	635	1,126	12,431	9	14,200
HSAW	238	274	824		1,336
KL	112				112
Kec. Petasia	11,973	3,165	58,465	10	73,613
APL	4,444	0	26,996		31,440
HL	4,061	1,413	21,016	10	26,499
HP	1,285		5,901		7,187
HPK					-
HPT	222	56	4,430		4,708
HSAW					-
KL	1,961	1,696	122		3,779
Kec. Soyo Jaya	3,391	1,858	47,839	85	53,172
APL	418		6,262		6,680
HL	1,165	633	8,258		10,057
HP	561	992	3,924		5,478
HPK	148	5	207		360
HPT	118	27	4,776	2	4,923
HSAW	586	181	24,386	83	25,236
KL	394	20	25		438
Kota Palu	9,821	6,206	20,724	1,892	38,643
Kec. Palu Barat	1,716	2,190	3,263	166	7,335
APL	1,589	492	1,975		4,055
HL	128	1,425	1,288	40	2,881

Lahan Kritis	Luas (ha)				
	Agak kritis	Kritis	Potensial kritis	Sangat kritis	Total
KL		273		126	399
Kec. Palu Selatan	1,673	717	3,457	759	6,605
APL	1,189	308	2,806		4,303
HL		148	639		787
HPT		3			3
HSAW	484	215	12	674	1,386
KL		41		85	126
Kec. Palu Timur	3,930	3,073	8,284	968	16,254
APL	2,293	1,007	1,839		5,139
HL		45	4,636		4,681
HPT	206	476	1,752	27	2,461
HSAW	1,431	1,537	58	939	3,965
KL		7		2	8
Kec. Palu Utara	2,502	227	5,719		8,448
APL	1,885	66	4,678		6,628
HL			9		9
HPT	617	161	1,033		1,811
Kab. Parigi Moutong	70,093	60,134	440,031	897	571,155
Kec. Ampibabo	5,633	518	34,839		40,989
APL	4,495		15,996		20,491
HL			8,702		8,702
HP			681		681
HPK	522	232	3,851		4,604
HPT	14	107	5,610		5,731
KL	601	179			781
Kec. Bolano Lambunu	6,965	2,046	63,202	11	72,225
APL	4,213		26,822		31,035
HL		435	17,193		17,628
HP			113		113
HPT	995	183	6,441		7,619
HSAW	134	225	11,855	10	12,224
KL	1,624	1,203	779	1	3,607
Kec. Kasimbar	9,718	2,146	21,877		33,741
APL	7,231		11,280		18,510
HL			3,434		3,434
HPT	235	463	7,163		7,861

Lahan Kritis	Luas (ha)				
	Agak kritis	Kritis	Potensial kritis	Sangat kritis	Total
KL	2,253	1,683			3,935
Kec. Moutong	7,526	2,667	82,815		93,008
APL	5,432		26,628		32,060
HL	469	2,055	44,171		46,695
HPT	1,439	33	12,008		13,480
KL	186	579	8		773
Kec. Palasa	8,943	33,108	50,003	193	92,247
APL	4,271		10,505		14,776
HL	361	3,945	19,888		24,194
HPT	2,804	9,288	5,248		17,339
HSAW	1,343	11,048	13,650		26,040
KL	164	8,827	713	193	9,897
Kec. Parigi	6,739	2,336	55,225	122	64,422
APL	1,707	43	15,869		17,618
HL			23,471		23,471
HP	1,692		802		2,494
HPT	2,691	1,009	12,860	0	16,560
HSAW	648	493	2,223	102	3,466
KL	2	792		19	813
Kec. Sausu	7,516	936	45,148	0	53,600
APL	4,498		21,702	0	26,200
HL			342		342
HP	2,110	0	5,709		7,819
HPK	572	17	7,439		8,027
HPT	337	901	9,952		11,190
KL		18	4		23
Kec. Tinombo	12,080	14,978	41,468	571	69,096
APL	9,282	311	5,965		15,557
HL	125	1,125	5,378		6,629
HP	1,179	190	3,274		4,643
HPT	986	7,156	17,649		25,791
HSAW	143	1,108	8,989		10,240
KL	365	5,087	213	571	6,236
Kec. Tinombo Selatan	3,328	1,312	25,774		30,413
APL	2,106		6,719		8,825
HL	21	163	7,905		8,089

Lahan Kritis	Luas (ha)				
	Agak kritis	Kritis	Potensial kritis	Sangat kritis	Total
HP			451		451
HPT	1,091	246	10,612		11,948
KL	109	903	87		1,099
Kec. Torue	1,646	87	19,681		21,413
APL	28		4,319		4,348
HL			7,224		7,224
HP	1,617	30	6,287		7,935
HPT			1,851		1,851
KL		57			57
Kab. Poso	75,286	16,165	529,939	4,035	625,425
Kec. Lage	3,177	251	18,913	1	22,342
APL	987		10,019		11,005
HL			764		764
HP	48		5,062		5,110
HPT			3,068		3,068
KL	2,142	251		1	2,394
Kec. Lore Selatan	4,647	1,109	76,112	1,056	82,925
APL	1,155		9,050		10,205
HL	1,478	366	41,900	1,052	44,796
HPK	262	176	4,979		5,417
HPT			277		277
HSAW	307	353	19,906	0	20,567
KL	1,445	213		4	1,663
Kec. Lore Tengah	13,334	2,643	57,068	410	73,455
APL	3,840	71	1,417		5,328
HL	6,945	1,289	13,969	89	22,292
HPK	136	337	5,151	313	5,937
HPT	807	719	7,083	8	8,618
HSAW	1,603	228	29,448	0	31,278
KL	3				3
Kec. Lore Utara	9,995	3,358	91,836	2,180	107,369
APL	5,529		15,846		21,375
HL	547	167	14,712		15,426
HPK	1,430	983	1,459	1,032	4,904
HPT	2,150	2,117	14,925	1,148	20,340
HSAW	285	79	44,895		45,259

Lahan Kritis	Luas (ha)				
	Agak kritis	Kritis	Potensial kritis	Sangat kritis	Total
KL	53	13			66
Kec. Pamona Selatan	6,672	1,957	51,543	226	60,398
APL	2,062	9	16,578		18,649
HL	281	1,152	19,170	4	20,607
HP			706		706
HSAW	9	283	15,046		15,339
KL	4,320	512	43	222	5,097
Kec. Pamona Timur	8,882	3,264	42,491	37	54,673
APL	7,739	21	6,457		14,216
HL	11	194	6,215		6,420
HPT	980	2,889	28,752	37	32,659
HSAW	86	148	1,067		1,301
KL	66	11			77
Kec. Pamona Utara	10,885	2,682	84,160	70	97,797
APL	6,681	9	15,270		21,959
HL	325	297	19,297		19,919
HP	1,287	2	8,361		9,650
HPK	473	764	1,862		3,099
HPT	1,019	1,405	39,370	70	41,865
KL	1,100	204			1,304
Kec. Poso Kota	1,482	1	5,520		7,002
APL	1,397		5,304		6,701
HL	85	1	216		301
Kec. Poso Pesisir	16,213	900	102,296	54	119,463
APL	10,341		18,412		28,752
HL	347	26	11,020		11,393
HP	1,132		15,982		17,114
HPK	49		3,912		3,961
HPT	3,104	554	52,967	54	56,679
KL	1,240	321	3		1,565
Kab. Sigi	53,720	48,330	386,519	3,889	492,457
Kec. Dolo	682	204	14,318		15,204
APL	3		6,368		6,371
HL		0	7,682		7,682
HSAW	161	31	267		459
KL	519	173			692

Lahan Kritis	Luas (ha)				
	Agak kritis	Kritis	Potensial kritis	Sangat kritis	Total
Kec. Dolo Selatan	5,493	1,620	30,070	95	37,278
APL	2,409	146	5,533		8,087
HL	35	171	24,199		24,406
KL	3,048	1,304	337	95	4,785
Kec. Gumbasa	1,804	605	13,896		16,306
APL	998		4,268		5,266
HSAW	260	238	9,629		10,126
KL	546	367			913
Kec. Kulawi	13,193	8,133	132,376	177	153,879
APL	4,021		7,134		11,155
HL	62	2,094	41,598		43,754
HP	40	72	2,077		2,189
HPK	14		5,111		5,125
HPT	1,440	2,857	23,914	12	28,222
HSAW	503	249	51,331	72	52,154
KL	7,113	2,862	1,211	93	11,280
Kec. Kulawi Selatan	8,076	3,514	26,209	7	37,807
APL	2,073	2,033			4,106
HL		0	237		237
HPK	4	120	1,311		1,435
HPT	22	142	6,914		7,079
HSAW	675	11	17,746	7	18,439
KL	5,302	1,208		0	6,511
Kec. Marawola	4,363	13,090	15,442	1,466	34,361
APL	2,030	1,365	3,516		6,911
HL	810	7,287	5,281	1,033	14,411
HPK	0	1	225		226
HPT	608	2,188	6,421		9,216
KL	914	2,250		433	3,597
Kec. Palolo	6,852	1,619	56,589	13	65,073
APL	2,249		10,456		12,705
HL	117	230	16,995		17,343
HPK	0		94		94
HPT	3,404	796	14,755	12	18,968
HSAW	352	172	14,288		14,813
KL	729	420		1	1,150

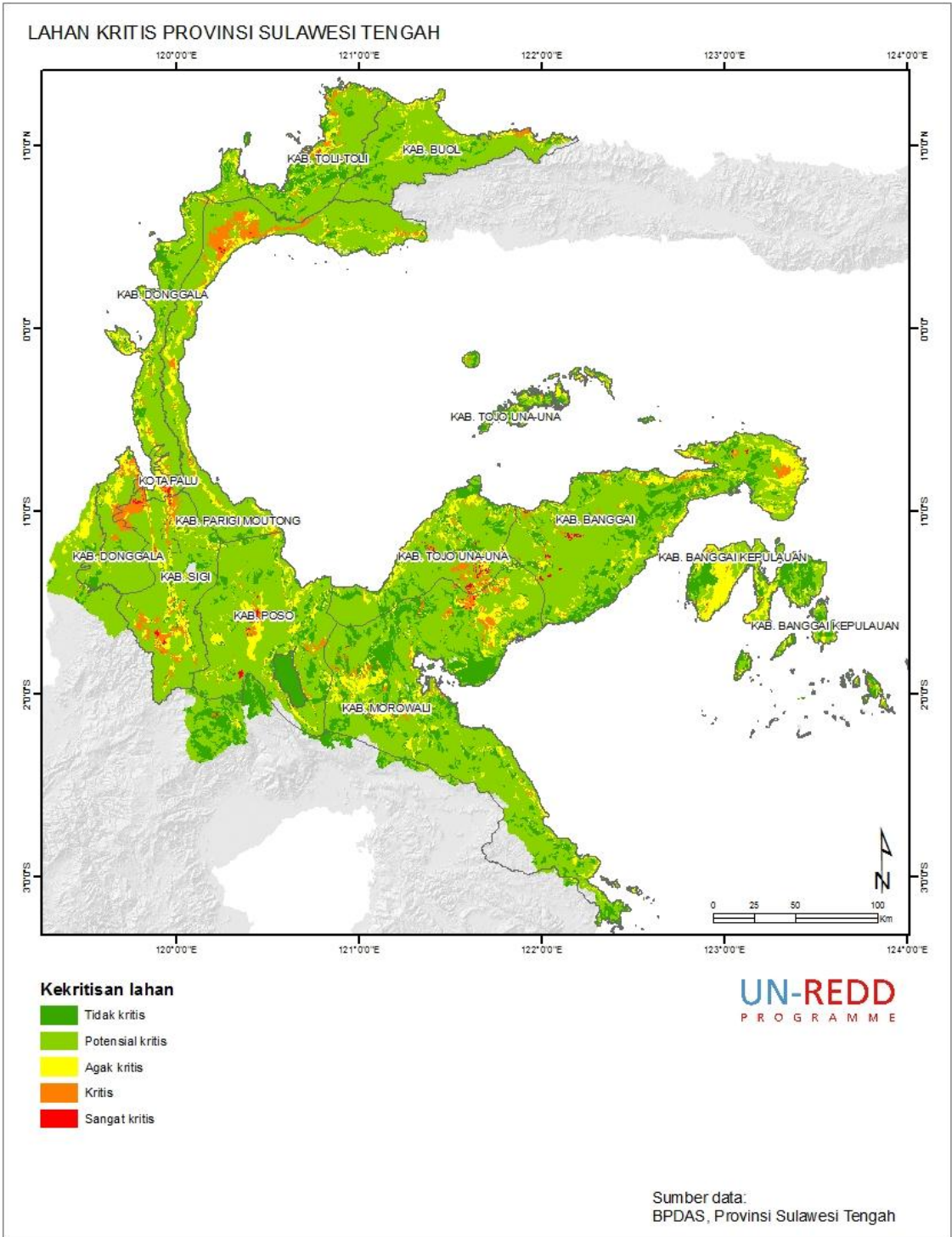
Lahan Kritis	Luas (ha)				
	Agak kritis	Kritis	Potensial kritis	Sangat kritis	Total
Kec. Pipikoro	8,312	12,154	74,711	1,251	96,427
APL	1,619	1,031			2,650
HL	62	2,272	17,237		19,572
HP	400		234		635
HPK	136	40	2,474		2,650
HPT	1,895	4,938	53,524	74	60,432
HSAW	10	10	31		51
KL	4,189	3,863	1,210	1,176	10,439
Kec. Sigi Biromaru	4,535	6,967	18,225	879	30,606
APL	2,765	1,690	9,197	13	13,665
HL	13	829	5,731		6,573
HPT	1,286	1,842	2,649	268	6,046
HSAW	470	2,461	647	544	4,122
KL	0	145		55	200
Kec. Tanambulava	410	423	4,684		5,517
APL	195		2,726		2,921
HSAW	214	347	1,958		2,520
KL		76			76
Kab. Tojo Una-una	62,010	18,812	307,760	3,951	392,533
Kec. Ampana Kota	4,124	610	9,868		14,602
APL	2,292		2,468		4,760
HL			625		625
HP	1,162		1,055		2,217
HPT	625	399	4,515		5,539
HSAW	10	96	1,204		1,309
KL	36	116			152
Kec. Ampana Tete	5,870	1,046	45,823		52,739
APL	2,628	8	7,015		9,651
HL			18,458		18,458
HP		1	1,717		1,718
HPT	1,648	510	17,072		19,229
HSAW	27	23	1,561		1,611
KL	1,568	503			2,071
Kec. Togian	1,893	193	7,112		9,198
APL	866		4,658		5,524
HL	181		236		417

Lahan Kritis	Luas (ha)				
	Agak kritis	Kritis	Potensial kritis	Sangat kritis	Total
HP	9		641		649
HPK	450		690		1,140
KL	387	193	888		1,468
Kec. Tojo	12,587	1,458	87,341	598	101,984
APL	5,036	154	5,259		10,449
HL	64	801	59,424	559	60,848
HP	1,934	83	17,001		19,017
HPK	554		556		1,110
HPT	697	28	3,816	3	4,545
KL	4,303	392	1,285	35	6,015
Kec. Tojo Barat	2,070	137	43,355		45,562
APL	795		8,065		8,860
HP			1,674		1,674
HPT	1,275	72	33,616		34,964
KL		65			65
Kec. Ulubongka	25,539	14,999	88,247	3,325	132,110
APL	6,513	337	18,997		25,847
HL	876	5,346	39,272	109	45,604
HP	3,105	1,382	5,329	232	10,049
HPK	1,355	31	2,585		3,971
HPT	10,063	6,720	18,216	2,893	37,892
HSAW	552	1,004	2,533	24	4,113
KL	3,075	179	1,314	67	4,635
Kec. Una-una	3,127	246	14,696	28	18,097
APL	1,572		6,845		8,418
HL	797	240	2,734	28	3,799
HP	463	6	4,296		4,765
HPK	295		446		741
KL			374		374
Kec. Walea Besar	2,649	122	3,962		6,733
APL	1,881		3,155		5,036
HL	421		516		937
HP	65		291		356
KL	282	122			405
Kec. Walea Kepulauan	4,152		7,356		11,508

Lahan Kritis	Luas (ha)				
	Agak kritis	Kritis	Potensial kritis	Sangat kritis	Total
APL	2,600		5,736		8,336
HL	1,412		332		1,744
HP	41		571		612
HPT			52		52
KL	99		665		764
Kab. Tolitoli	38,556	14,668	234,304	455	287,983
Kec. Baolan	9,064	5,123	37,283	434	51,904
APL	7,732	6	5,019		12,756
HL	379	425	17,076		17,880
HP	370	906	1,178	411	2,865
HPT	349	335	7,749		8,433
HSAW	193	476	4,619		5,288
KL	41	2,976	1,642	23	4,681
Kec. Basidondo	2,605	1,164	20,639		24,408
APL	1,921		2,102		4,023
HL	127	698	2,678		3,503
HP	413	163	6,428		7,004
HPT	123	138	628		889
HSAW	21	27	8,791		8,839
KL		139	12		151
Kec. Dampal Selatan	2,519	864	28,459		31,841
APL	1,801		8,599		10,400
HPT	630	270	14,430		15,330
HSAW	1	1	4,989		4,991
KL	87	593	440		1,120
Kec. Dampal Utara	3,854	85	7,869		11,808
APL	2,885		6,481		9,365
HL			321		321
HPT	969	85	1,068		2,122
KL					-
Kec. Dondo	3,238	422	37,650		41,310
APL	2,748		6,445		9,193
HL	2	13	15,916		15,930
HPT	486	343	13,522		14,352
HSAW	2	6	1,736		1,744
KL		61	31		92

Lahan Kritis	Luas (ha)				
	Agak kritis	Kritis	Potensial kritis	Sangat kritis	Total
Kec. Galang	4,436	1,880	29,850	1	36,167
APL	4,141		4,688		8,830
HP			805		805
HPT	204	400	12,595		13,199
HSAW	91	273	11,148		11,512
KL		1,208	614	1	1,823
Kec. Lampasio	2,346	314	18,660		21,319
APL	1,960		8,136		10,097
HL			713		713
HPT	13	34	1,529		1,577
HSAW	373	268	8,281		8,922
KL		11			11
Kec. Ogodeide	6,430	983	12,166	1	19,579
APL	6,005		10,264		16,269
HL	151		117		268
HP	217	438	436		1,091
HPK	14	10	730		754
HPT	42	415	45		502
KL		120	574	1	694
Kec. Tolitoli Utara	4,064	3,833	41,730	19	49,646
APL	2,231		4,839		7,070
HP	1,675	350	11,436		13,461
HPT	8	128	16,337		16,473
HSAW	142	21	4,099		4,262
KL	7	3,335	5,020	19	8,380
Total	709,843	264,805	4,100,193	24,139	5,098,980

Sumber: Data Spasial Penutupan dan Penggunaan Lahan, Dirjen Planologi Kehutanan



Gambar 6.6 Peta Penyebaran Lahan Kritis Provinsi Sulawesi Tengah

6.3 Pertanian

Tabel 6.8 Luas lahan pertanian di Sulawesi Tengah menurut Kabupaten/Kota

Kabupaten/ Kecamatan	Luas (Ha)			Total
	Pertanian Lahan Kering	Pertanian Lahan Kering Campur	Sawah	
Kab. Banggai	38,461	106,125	11,782	156,368
Kec. Balantak	547	12,937		13,484
Kec. Batui	4,695	10,782	1,555	17,032
Kec. Bualemo	4,959	5,362	895	11,217
Kec. Bunta	940	9,147	1,091	11,177
Kec. Kintom	2,348	8,637		10,985
Kec. Lamala	302	17,445	391	18,137
Kec. Luwuk	5,996	10,245		16,241
Kec. Luwuk Timur	751	10,653	100	11,504
Kec. Masama	792	6,996	2,301	10,089
Kec. Nuhon	5,729	3,673	303	9,704
Kec. Pagimana	3,539	3,159	204	6,901
Kec. Toili	3,645	4,669	3,334	11,648
Kec. Toili Barat	4,219	2,421	1,609	8,250
Kab. Banggai Kepulauan	21,454	179,075		200,529
Kec. Banggai	63	1,384		1,447
Kec. Banggai Selatan		273		273
Kec. Banggai Tengah	57	287		343
Kec. Banggai Utara	19	1,398		1,417
Kec. Bangkurung	895	3,731		4,626
Kec. Boka Kepulauan	1,533	5,597		7,130
Kec. Buko	355	13,213		13,568
Kec. Buko Selatan	1,147	18,518		19,665
Kec. Bulagi	2,184	13,884		16,068
Kec. Bulagi Selatan	7,503	11,605		19,109
Kec. Bulagi Utara	390	19,468		19,858
Kec. Labobo		1,938		1,938
Kec. Liang	374	8,587		8,962
Kec. Peling Tengah	73	11,338		11,412
Kec. Tinangkung	852	16,643		17,495
Kec. Tinangkung Selatan	423	14,718		15,141
Kec. Tinangkung Utara		15,288		15,288
Kec. Totikum	1,387	18,837		20,224

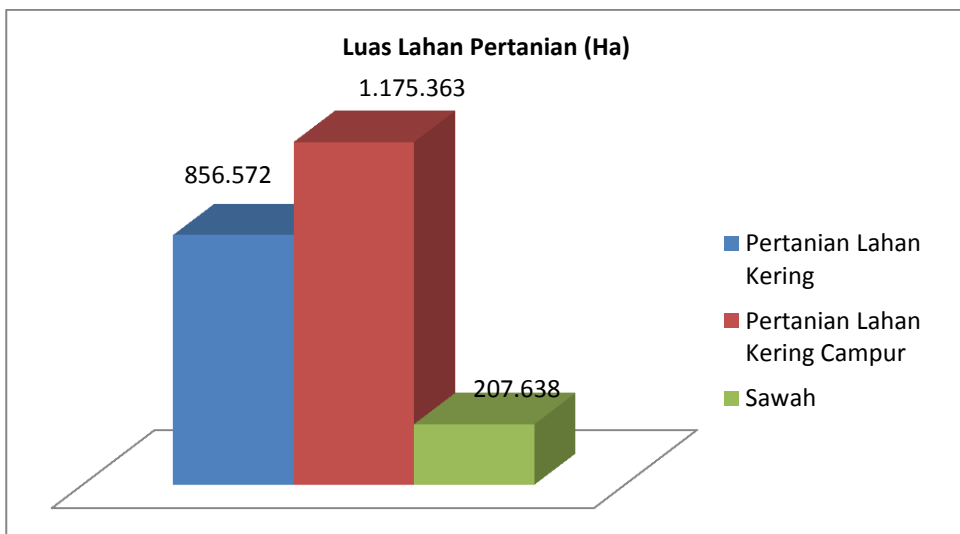
Kabupaten/ Kecamatan	Luas (Ha)			
	Pertanian Lahan Kering	Pertanian Lahan Kering Campur	Sawah	Total
Kec. Totikum Selatan	4,199	2,367		6,566
Kab. Buol	22,782	20,259	3,131	46,173
Kec. Biau	794	2,968	301	4,063
Kec. Bokat	111	1,422	974	2,507
Kec. Bukal	738	861	48	1,647
Kec. Bunobogu	2,950	146	69	3,165
Kec. Gadung	5,471			5,471
Kec. Keramat	1,807	1,857		3,664
Kec. Lipunoto	3,823	796	478	5,098
Kec. Momunu	2,165	4,858	619	7,641
Kec. Paleleh	1,736	3,687	256	5,679
Kec. Paleleh Barat	3,170	1,405	38	4,613
Kec. Tiloan	16	2,259	349	2,624
Kab. Donggala	43,322	16,489	8,621	68,432
Kec. Balaseang	473	146	801	1,420
Kec. Banawa	2,451	738		3,190
Kec. Banawa Selatan	92	1,839	741	2,673
Kec. Banawa Tengah	1,052	219		1,271
Kec. Dampelas Sojol	14,846	2,540	2,617	20,003
Kec. Labuan	1,775	1	228	2,003
Kec. Pinembani				-
Kec. Rio Pakava	9,187	1,270	6	10,463
Kec. Sindue	2,031		239	2,270
Kec. Sindue Tobata	136	91		227
Kec. Sindue Tombusabora	630			630
Kec. Sirenja	983	180	1,188	2,351
Kec. Sojol	6,273	8,135	2,132	16,540
Kec. Sojol Utara	1,973	917	669	3,559
Kec. Tana Tovea	1,421	412		1,833
Kab. Morowali	74,959	82,273	12,736	169,968
Kec. Bahodopi	1,755	2,935	367	5,058
Kec. Bumi Raya	45	4,704	290	5,039
Kec. Bungku Barat	920	11,747	631	13,297
Kec. Bungku Selatan	909	5,275		6,184
Kec. Bungku Tengah	4,134	14,459	1,200	19,793

Kabupaten/ Kecamatan	Luas (Ha)			
	Pertanian Lahan Kering	Pertanian Lahan Kering Campur	Sawah	Total
Kec. Bungku Utara	11,615	5,567	297	17,479
Kec. Lembo	14,592	6,560	1,760	22,912
Kec. Mamo Salato	9,451	7,225	479	17,155
Kec. Menui Kepulauan		181		181
Kec. Mori Atas	20,356	8,809	2,081	31,246
Kec. Petasia	5,587	10,564	1,617	17,768
Kec. Soyo Jaya	3,179	3,141	4,013	10,333
Kec. Wita Ponda	2,416	1,107		3,523
Kab. Parigi Moutong	29,740	60,548	30,199	120,487
Kec. Ampibabo		4,372		4,372
Kec. Balinggi		6,111	8,419	14,530
Kec. Bolano Lambunu	5,489	9,016	8,014	22,519
Kec. Kasimbar	1,770	1,362	1,029	4,161
Kec. Mepanga	13	17	263	293
Kec. Moutong	1,641	5,520	277	7,438
Kec. Palasa	471	2,112	190	2,773
Kec. Parigi	4,866	1,795	2,530	9,191
Kec. Parigi Barat	356	880	48	1,284
Kec. Parigi Selatan	1,228	1,875	3,453	6,556
Kec. Parigi Tengah	1,020	715		1,734
Kec. Parigi Utara	1,996	387		2,383
Kec. Sausu	128	2,055	516	2,699
Kec. Siniu	72	1,967		2,039
Kec. Taopa	4,766	1,116	492	6,374
Kec. Tinombo	1,465	9,296	472	11,233
Kec. Tinombo Selatan	2,815	334	1,536	4,686
Kec. Tomini	349	3,974	288	4,611
Kec. Toribulu	677	4,709	708	6,094
Kec. Torue	617	2,938	1,963	5,518
Kab. Poso	69,939	36,111	6,503	112,553
Kec. Lage	4,912	2,920	186	8,018
Kec. Lore Barat	970	495	293	1,759
Kec. Lore Peore	5,659	409	17	6,085
Kec. Lore Selatan	254	3	812	1,069
Kec. Lore Tengah	2,243	1,377	1,134	4,754
Kec. Lore Timur	6,323	733	656	7,712

Kabupaten/ Kecamatan	Luas (Ha)			
	Pertanian Lahan Kering	Pertanian Lahan Kering Campur	Sawah	Total
Kec. Lore Utara	4,603	2,153	338	7,095
Kec. Pamona Barat	644	4,953	1,124	6,721
Kec. Pamona Selatan	11,138	1,891		13,030
Kec. Pamona Tenggara	5,965	1	11	5,978
Kec. Pamona Timur	2,840	2,807	692	6,339
Kec. Pamona Utara	9,915	4,873	303	15,091
Kec. Poso Kota	2,255	1,719		3,974
Kec. Poso Kota Selatan	213	2,366		2,579
Kec. Poso Kota Utara	297	1,125		1,422
Kec. Poso Pesisir	4,868	2,388	507	7,763
Kec. Poso Pesisir Selatan	4,276	2,290	219	6,784
Kec. Poso Pesisir Utara	2,564	3,606	210	6,381
Kab Sigi	21,121	34,224	16,445	71,790
Kec. Dolo Barat	4,490	1,041	1,176	6,707
Kec. Dolo Selatan	918	2,067	300	3,285
Kec. Gumbasa	265	534		799
Kec. Kinovaro	89	376	156	621
Kec. Kulawi	3,983	3,885	731	8,599
Kec. Kulawi Selatan	3	2,723	666	3,391
Kec. Lindu	1,498	982	848	3,328
Kec. Marawola	4,587	5,275	4,081	13,944
Kec. Marawola Barat				-
Kec. Nakilalaki	355	2,702	1,308	4,365
Kec. Palolo		3,610	1,921	5,531
Kec. Pipikoro	2,205	4,525	1,214	7,944
Kec. Sigi Biromaru	1,842	5,051	2,810	9,702
Tanambulava	885	1,454	1,234	3,573
Kab. Tojo Una-Una	60,505	29,213	632	90,350
Kec. Ampana Kota	7,543	3,544	48	11,135
Kec. Ampana Tete	7,779	4,538		12,316
Kec. Togian	890	4,105		4,995
Kec. Tojo	6,421	5,520	361	12,302
Kec. Tojo Barat	10,698	1,040	217	11,956
Kec. Ulubongka	25,334	9,092	6	34,432
Kec. Unauna	1,362	642		2,004
Kec. Walea Besar				-

Kabupaten/ Kecamatan	Luas (Ha)			Total
	Pertanian Lahan Kering	Pertanian Lahan Kering Campur	Sawah	
Kec. Walea Kepulauan	478	732		1,210
Kab. Toli-Toli	40,161	22,746	13,271	76,178
Kec. Baolan	1,380	1,073	1,673	4,127
Kec. Basidondo	4,767	3,710	107	8,584
Kec. Dakopemean	2,236	1,489	397	4,122
Kec. Dampal Selatan	3,564	271	2,081	5,915
Kec. Dampal Utara	855	176	301	1,332
Kec. Dondo	4,786	3,382	1,795	9,963
Kec. Galang	5,603	468	4,735	10,806
Kec. Lampasio	6,641	799	866	8,306
Kec. Ogodeide	6,043	4,602	626	11,270
Kec. Tolitoli Utara	4,286	6,777	689	11,753
Kota Palu	5,724	597	495	6,816
Kec. Palu Barat	318		405	723
Kec. Palu Selatan	1,550	0	91	1,641
Kec. Palu Timur	176	373		548
Kec. Palu Utara	3,680	224		3,903
No data	238	45	5	288
Total	856,572	1,175,363	207,638	2,239,574

Sumber: Data spasial Penutupan Lahan, Dirjen Planologi Kehutanan



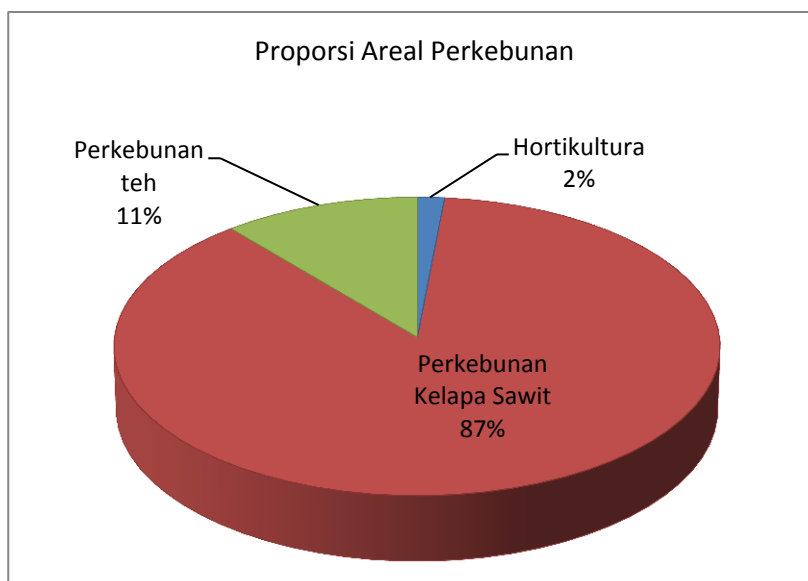
Gambar 6.7 Grafik luas lahan pertanian wilayah Sulawesi Tengah

6.4 Perkebunan

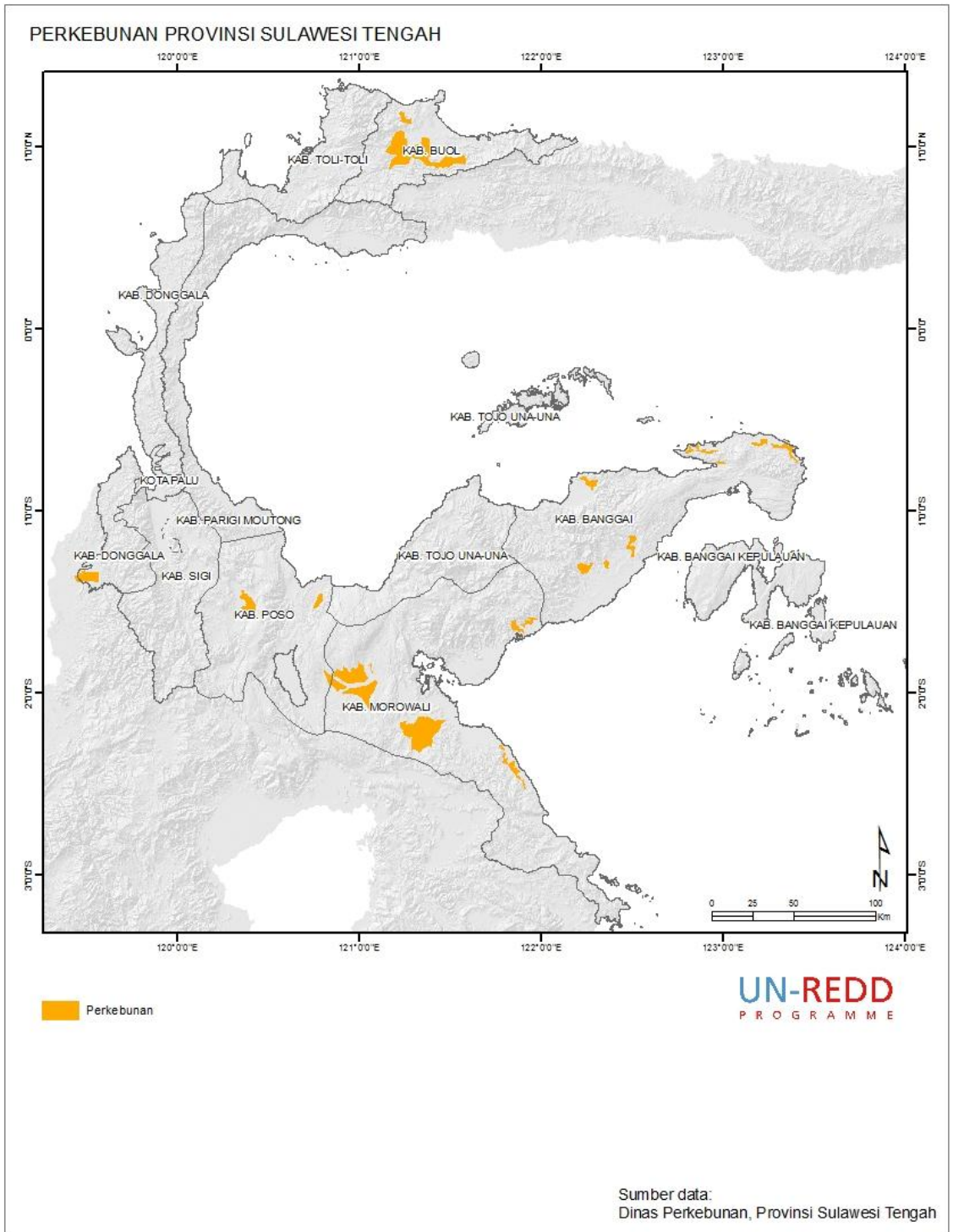
Tabel 6.9 Luas lahan perkebunan di Sulawesi Tengah

No	Perkebunan	Luas (Ha)
1	Hortikultura	1,063.00
2	Perkebunan Kelapa Sawit	60,710.87
3	Perkebunan teh	7,740.00
4	No data	7,312.10
Total		76,825.97

Sumber: Data spasial Penutupan Lahan, Dirjen Planologi Kehutanan



Gambar 6.8 Grafik luas lahan perkebunan wilayah Sulawesi Tengah



Gambar 6.9 Peta Areal Perkebunan Sulawesi Tengah

Tabel 6.10 Luas lahan perkebunan di Sulawesi Tengah menurut kabupaten/kota

Kabupaten/ Kecamatan	Luas (Ha)				Total
	Perkebunan Kelapa Sawit	Perkebunan teh	Hortikultura	No Data	
Kab. Banggai	7014				7014
Kec. Pagimana	550				550
Kec. Toili	6464				6464
Kab. Buol	22780.87			7312.1	30092.97
Kec. Bokat	22780.87				22780.87
Kec. Tiloan, Kec. Bunobogu, Kec. Pale				7312.1	7312.1
Kab. Donggala	5305.48				5305.48
Kec. Banawa Selatan	244.48				244.48
Kec. Dolo	5061				5061
Kab. Morowali	25515.34				25515.34
Kec. Bungku Barat	2692				2692
Kec. Bungku Barat, Kec. Bungku T	7239.34				7239.34
Kec. Mori Atas	15584				15584
Kab. Parigi Moutong	95.18				95.18
Kec. Tomini	95.18				95.18
Kab. Poso		7740			7740
Kec. Lore Utara		7740			7740
Kab. Sigi			1063		1063
Kec. Sigi Biromaru			1063		1063
Total	60710.87	7740	1063	7312.1	76825.97

Sumber: Data spasial Penutupan Lahan, Dirjen Planologi Kehutanan

6.5 Pertambangan

Tabel 6.11 Luas lahan pertambangan di Sulawesi Tengah

No	Jenis Tambang	Luas (Ha)
1	Batu Besi DMP	18,810
2	Batubara	32,650
3	Biji Besi DMP	22,912
4	Bijih Besi	105,604
5	Bijih Besi dan Mineral Ikutan	9,356
6	Chromite dan bahan ikutan	3,033
7	Emas	73,250
8	Emas DMP	14,250
9	Galena	25

No	Jenis Tambang	Luas (Ha)
10	Galian Biji Besi dan Mineral Pengikutnya	25,000
11	Galian Biji Besi, Mangan dan Mineral Pengikutnya	10,000
12	Galian Biji Galena dan Mineral Pengikutnya	15,000
13	Galian Bijih Besi dan Mineral Pengikutnya	5,000
14	Galian Galena, Cromydan dan Mineral Ikutan	10,000
15	Galian Molybdenum dan DMP	11,430
16	Galian Molybdenum dan Mineral Pengikutnya	5,170
17	Galian Pasir Batu Kerikil	442
18	Golongan C (Pasir, Batu)	79
19	Kromit	14,333
20	Logam Dasar	92,355
21	Mineral Logam (Timah)	20,116
22	Mineral Logam Mulia	8,522
23	Molibdenum DMP	4,204
24	Molibdenum DMP	27,113
25	Molibdenum DMP	4,453
26	Molybdenum	9,649
27	Nikel	543,270
28	Pasir Besi DMP	6,822
29	Tembaga DMP	11,547
30	No Data	371,531
Total		1,475,927

Sumber: Data spasial Penggunaan Lahan, Dirjen Planologi Kehutanan

Tabel 6.12 Luas lahan pertambangan di Sulawesi Tengah menurut kabupaten/Kota dan kecamatan

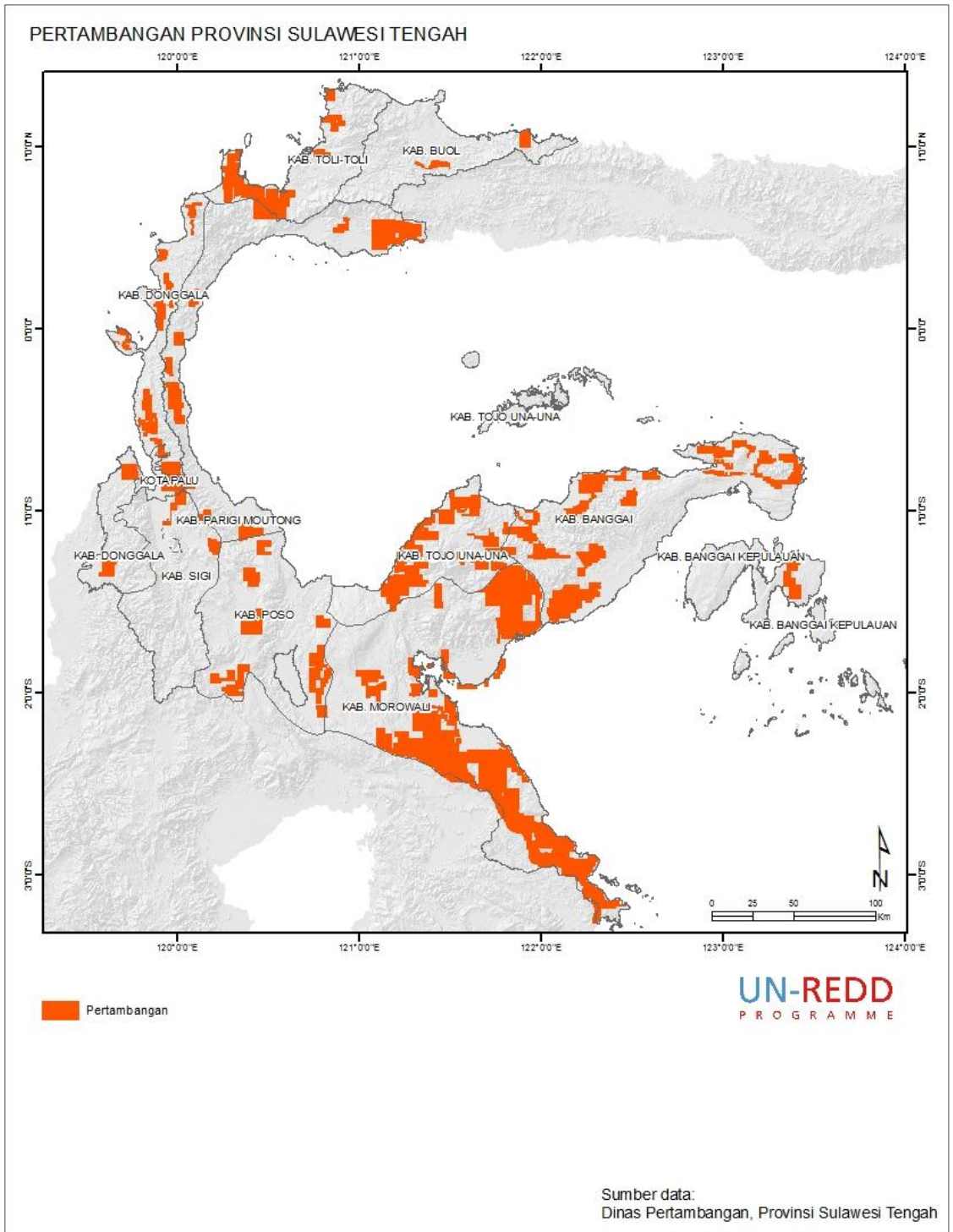
No	Kabupaten/Kecamatan	Luas Tambang (Ha)
1	Kab. Banggai	192,663
	Balantak	22,003
	Batui	13,945
	Batui, Toili	7,422
	Bualemo	20,125
	Bualemo, Masama dan Balantak	3,043
	Bunta	18,911
	Bunta dan Nuhon	7,285
	Luwuk Timur, Pagimana	4,066
	Masama	1,439
	Masama, Bualemo	2,753

No	Kabupaten/Kecamatan	Luas Tambang (Ha)
	Nuhon	13,693
	Pagimana	23,455
	Pagimana Bualemo	5,000
	Pagimana dan Bualemo	2,800
	Toili Barat	38,848
	Toili Barat, Toili	7,875
2	Kab. Banggai Kepulauan	19,650
	Tinakung Selatan	12,050
	Tinakung Utara	7,600
3	Kab. Buol	13,907
	Bukal, Tiloan	6,516
	Paleleh Barat	7,391
4	Kab. Donggala	111,057
	Balaesang	14,000
	Balaesang, Damsol	11,430
	Banawa	147
	Banawa Selatan	10,000
	Dampelas Sojol	5,170
	Damsol, Sojol	20,000
	Labuan	80
	Labuan, Tana Ntovea	5,000
	Rio Pakava	10,000
	Sindue	65
	Sindue Tombusabora	5,000
	Sindue Tombusuara, Sindue Tobata	15,000
	Sindue, Sindue Tombusabura	5,000
	Sirenja	90
	Sojol	45
	Sojol Utara, Sojol	10,000
	Tawaeli	30
5	Kab. Morowali	604,634
	Bahodopi	39,979
	Bahodopi dan Bungku Tengah	32,123
	Bumi Raya	2,746
	Bungku Barat	45,541
	Bungku Selatan	44,784
	Bungku Selatan, Menui Kepulauan	5,373

No	Kabupaten/Kecamatan	Luas Tambang (Ha)
	Bungku Tengah	25,916
	Bungku Tengah, Bahodopi	6,006
	Bungku Tengah, Bungku Barat	9,124
	Bungku Utara	155,465
	Bungku Utara, Mamosalato	6,897
	Lembo	38,762
	Lembo dan Petasi	17
	Lembo, Witaponda	3,035
	Mamo Salato	4,205
	Mamosalato	49,645
	Mamosalato, Bungku Utara	8,917
	Menui Kepulauan	2,000
	Mori Atas	21,798
	Petasia	46,714
	Soyo jaya, Petasia	1,105
	Wita Ponda, Petasia	198
	Witaponda	39,937
	Witaponda, Bungku Barat	5,674
	Witaponda, Petasia, Lembo	8,673
6	Kota Palu	79
	Palu Barat	69
	Palu Utara	10
7	Kab. Parigi Moutong	164,856
	Ampibabo, Toribulu	5,096
	Kasimbar	4,403
	Lambunu	5,289
	Moutong	29,640
	Moutong dan Taopa	8,522
	Palasa	28,420
	Parigi Barat	37,020
	Parigi Selatan	5,009
	Sausu	13,358
	Tinombo	7,962
	Tinombo Selatan	5,117
	Toribulu, Ampibabo	15,020
8	Kab. Poso	109,478
	Lore Selatan	17,557

No	Kabupaten/Kecamatan	Luas Tambang (Ha)
	Lore Selatan, Lore Barat	9,477
	Lore Tengah	10,000
	Lore Tengah, Lore Piore, Pamona Utara	10,858
	Lore Timur, Poso Pesisir, Lore Utara	10,550
	Pamona Selatan, Pamona Tenggara	6,503
	Pamona Timur	18,419
	Pamona Timur, Pamona Tenggara	14,032
	Pamona Utara	6,156
	Poso Pesisir Utara	5,926
9	Kab. Sigi	8,000
	Nokilalaki	8,000
10	Kab. Tojo Una-Una	166,539
	Ampana Kota	1,180
	Ampana Kota, Ampana Tete dan Ulubongka	10,800
	Ampana Tete	33,169
	Ampana Tete dan Ampana Kota	2,500
	Ampana Tete, Ampana Kota, Ulubongka	4,883
	Tojo	45,671
	Tojo dan Tojo Barat	19,281
	Tojo dan Ulubongka	7,441
	Ulubongka	15,775
	Ulubongka & Ampana Tete	9,193
	Ulubongka dan Ampana Tete	2,486
	Ulubongka dan Tojo	4,181
	Ulubongka, Ampana Kota	9,978
11	Kab. Tolitoli	85,065
	Dakopemean	4,885
	Dampal Selatan	4,204
	Dampal Selatan/Utara	4,693
	Dampal Utara	10,301
	Dampal Utara, Dampal	4,220
	Dondo	43,180
	Galang	9,129
	Ogodeide, Baolan	4,453
	Total	1,475,927

Sumber: Data spasial Penggunaan Lahan, Dirjen Planologi Kehutanan



Gambar 6.10 Peta Areal Pertambangan Sulawesi Tengah

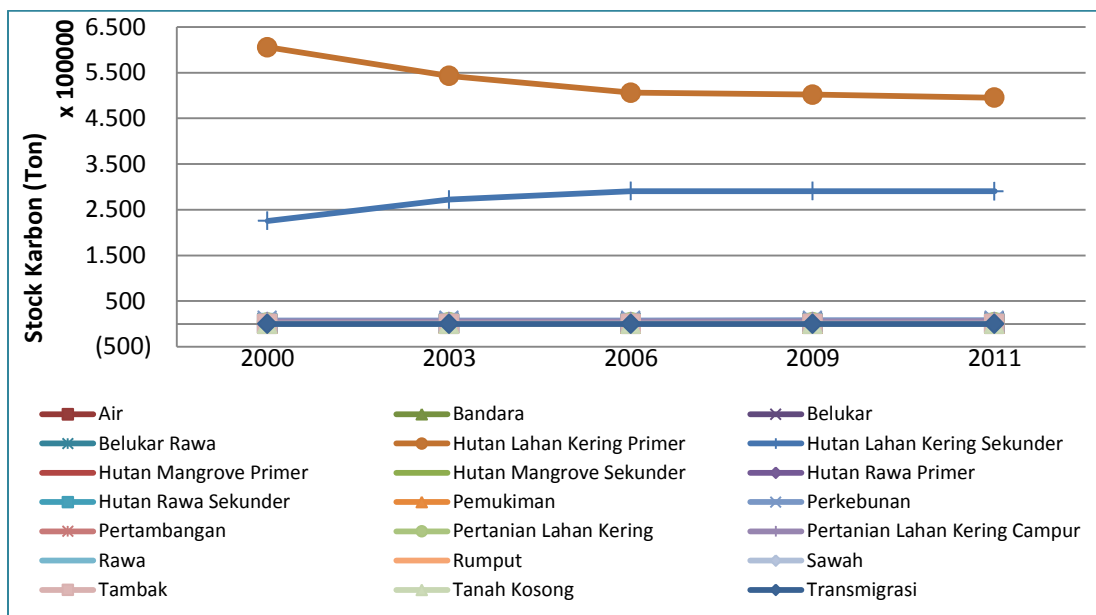
VII SIMPANAN KARBON

VII. SIMPANAN KARBON

Tabel 7.1 Simpanan karbon berbagai tipe penggunaan lahan di Wilayah Sulawesi Tengah

Penggunaan Lahan	Carbon Stok (ton C)				
	2000	2003	2006	2009	2011
Air	-	-	-	-	-
Bandara	-	-	-	-	-
Belukar	3,761,663	4,276,507	5,250,054	5,306,041	5,445,139
Belukar Rawa	13,797	13,797	13,797	14,121	13,724
Hutan Lahan Kering Primer	605,740,873	543,025,813	506,131,606	501,754,891	495,346,562
Hutan Lahan Kering Sekunder	225,392,349	271,951,523	290,579,328	290,569,906	290,213,948
Hutan Mangrove Primer	3,600,276	3,566,795	3,302,472	3,302,472	3,302,472
Hutan Mangrove Sekunder	3,880,236	3,903,862	4,090,443	4,087,858	4,086,838
Hutan Rawa Primer	63,605	63,605	63,605	63,605	63,605
Hutan Rawa Sekunder	1,207,861	1,207,861	1,196,164	1,196,164	1,196,164
Pemukiman	29,267	29,267	29,267	29,287	29,341
Perkebunan	7,579,875	7,580,872	7,630,273	7,967,299	7,980,838
Pertambangan	-	-	-	-	-
Pertanian Lahan Kering	3,276,235	3,290,567	3,334,939	3,343,338	3,427,240
Pertanian Lahan Kering Campur	5,482,141	5,575,148	5,652,159	5,732,193	5,877,044
Rawa	-	-	-	-	-
Rumput	139,007	139,007	139,007	139,007	139,007
Sawah	513,725	514,820	515,277	518,936	519,108
Tambak	-	-	-	-	-
Tanah Kosong	-	-	-	-	-
Transmigrasi	49,922	49,922	49,922	49,922	50,280
Total	860,730,832	845,189,366	827,978,313	824,075,038	817,691,310

Sumber: Hasil pengolahan data spasial



Gambar 7.1 Grafik Perubahan stok karbon (ton C) berdasarkan penggunaan lahan Wilayah Sulawesi Tengah

Tabel 7.2 Simpanan karbon Wilayah Sulawesi Tengah menurut kabupaten/kota dan kecamatan

Kabupaten	Stok Karbon (ton C)				
	2000	2003	2006	2009	2011
Kab. Banggai	127,551,608	122,781,862	121,196,631	120,604,393	118,704,646
Kec. Balantak	7,327,633	6,941,309	6,868,636	6,690,857	6,174,695
Kec. Batui	9,017,322	8,963,703	8,964,515	8,964,515	8,461,865
Kec. Bualemo	11,573,165	10,346,565	10,334,124	10,188,645	10,181,363
Kec. Bunta	10,717,097	10,691,104	10,641,427	10,447,995	10,447,995
Kec. Kintom	8,729,707	8,729,707	8,394,946	8,394,946	8,377,679
Kec. Lamala	2,793,812	2,677,875	2,642,944	2,642,944	2,641,331
Kec. Luwuk	5,407,531	5,405,631	5,385,980	5,381,133	5,320,924
Kec. Luwuk Timur	1,500,094	1,455,376	1,388,749	1,341,993	1,341,993
Kec. Masama	2,244,897	2,239,609	2,209,851	2,205,922	2,205,922
Kec. Nuhon	22,016,230	20,442,121	20,301,260	20,277,431	19,904,260
Kec. Pagimana	24,987,076	24,954,066	24,727,416	24,724,895	24,664,187
Kec. Toili	9,026,389	8,531,275	8,503,821	8,511,268	8,225,041
Kec. Toili Barat	12,210,656	11,403,520	10,832,964	10,831,850	10,757,392
Kab. Banggai Kepulauan	19,718,491	19,718,491	19,569,829	19,541,225	19,533,760

Kabupaten	Stok Karbon (ton C)				
	2000	2003	2006	2009	2011
Kec. Banggai	1,375,716	1,375,716	1,375,716	1,375,716	1,375,716
Kec. Banggai Selatan	1,431,987	1,431,987	1,431,987	1,431,987	1,431,987
Kec. Banggai Tengah	853,954	853,954	853,954	853,954	853,954
Kec. Banggai Utara	498,893	498,893	498,893	498,893	498,893
Kec. Bangkurusung	1,468,032	1,468,032	1,468,032	1,468,032	1,468,032
Kec. Bongan Kepulauan	2,431,410	2,431,410	2,413,328	2,413,328	2,413,328
Kec. Buko	1,364,830	1,364,830	1,358,757	1,358,757	1,358,757
Kec. Buko Selatan	353,169	353,169	354,214	354,214	354,214
Kec. Bulagi	2,796,196	2,796,196	2,796,196	2,767,593	2,767,593
Kec. Bulagi Selatan	1,217,726	1,217,726	1,217,726	1,217,726	1,217,726
Kec. Bulagi Utara	3,287,019	3,287,019	3,164,150	3,164,150	3,164,150
Kec. Labobo	897,301	897,301	897,301	897,301	897,301
Kec. Liang	203,446	203,446	203,446	203,446	203,446
Kec. Peling Tengah	149,155	149,155	149,155	149,155	149,155
Kec. Tinangkung	637,214	637,214	634,531	634,531	627,065
Kec. Tinangkung Selatan	284,204	284,204	284,204	284,204	284,204
Kec. Tinangkung Utara	168,727	168,727	168,727	168,727	168,727
Kec. Totikum	199,655	199,655	199,655	199,655	199,655
Kec. Totikum Selatan	99,858	99,858	99,858	99,858	99,858
Kab. Buol	59,692,873	59,067,302	57,332,314	57,332,314	57,242,141
Kec. Biau	4,059,352	4,018,389	3,997,628	3,997,628	3,997,628
Kec. Bokat	2,763,372	2,616,825	2,598,909	2,598,909	2,598,909
Kec. Bukal	7,568,092	7,466,759	6,989,005	6,989,005	6,902,296
Kec. Bunobogu	4,880,131	4,835,292	4,789,204	4,789,204	4,789,204
Kec. Gadung	2,929,232	2,929,232	2,925,799	2,925,799	2,925,799
Kec. Keramat	1,547,538	1,528,044	1,375,152	1,375,152	1,375,152
Kec. Lipunoto	2,003,998	1,909,308	1,683,116	1,683,116	1,683,116
Kec. Momunu	1,724,833	1,686,955	1,324,143	1,324,143	1,324,143
Kec. Paleleh	2,371,794	2,371,896	2,327,494	2,327,494	2,327,494
Kec. Paleleh Barat	1,697,649	1,697,649	1,697,649	1,697,649	1,697,649
Kec. Tiloan	28,146,882	28,006,952	27,624,215	27,624,215	27,620,751
Kab. Donggala	77,434,740	76,839,698	74,636,953	74,411,685	73,621,440
Kec. Balaseang	7,986,804	7,983,078	7,978,860	7,914,373	7,914,373
Kec. Banawa	860,600	860,600	860,600	842,300	842,300
Kec. Banawa Selatan	7,682,054	7,499,073	7,408,901	7,405,778	7,405,778
Kec. Banawa Tengah	835,039	835,039	835,039	835,039	835,039
Kec. Dampelas Sojol	6,385,825	6,384,384	6,343,552	6,285,900	6,248,566

Kabupaten	Stok Karbon (ton C)				
	2000	2003	2006	2009	2011
Kec. Labuan	1,982,953	1,956,554	1,732,978	1,732,978	1,732,978
Kec. Pinembani	9,197,375	9,101,144	8,753,994	8,748,281	8,748,281
Kec. Rio Pakava	13,964,505	13,964,505	13,362,059	13,350,688	13,336,532
Kec. Sindue	1,128,914	1,124,407	828,104	828,104	828,104
Kec. Sindue Tobata	4,778,637	4,778,637	4,698,507	4,698,507	4,698,507
Kec. Sindue Tombusabora	1,880,695	1,880,695	1,686,733	1,686,733	1,686,733
Kec. Sirenja	4,936,071	4,867,104	4,867,104	4,852,237	4,841,286
Kec. Sojol	9,350,732	9,206,603	9,031,764	8,982,244	8,366,055
Kec. Sojol Utara	2,072,320	2,051,156	2,005,967	2,005,733	1,898,296
Kec. Tana Tovea	4,392,215	4,346,719	4,242,791	4,242,791	4,238,614
Kab. Morowali	199,352,324	196,888,628	194,055,700	192,161,532	190,266,230
Kec. Bahodopi	14,755,752	14,751,320	14,745,702	14,741,849	14,680,651
Kec. Bumi Raya	610,682	581,141	581,141	581,141	581,141
Kec. Bungku Barat	12,503,630	12,392,339	12,238,066	12,049,124	12,007,602
Kec. Bungku Selatan	8,867,479	8,862,210	8,834,807	8,742,844	8,328,128
Kec. Bungku Tengah	20,864,180	20,687,885	20,585,526	20,428,483	20,411,810
Kec. Bungku Utara	37,798,514	37,418,564	37,323,485	37,226,029	37,213,735
Kec. Lembo	15,086,944	15,050,223	14,914,449	14,729,778	14,671,341
Kec. Mamo Salato	17,746,270	16,837,464	16,385,017	16,281,010	16,281,010
Kec. Menui Kepulauan	1,391,827	1,391,717	1,391,717	1,391,717	1,381,983
Kec. Mori Atas	23,678,294	23,533,150	22,664,349	22,629,058	21,514,579
Kec. Petasia	14,665,789	14,478,932	14,198,227	13,423,418	13,336,680
Kec. Soyo Jaya	20,945,865	20,508,655	19,880,023	19,653,723	19,574,217
Kec. Wita Ponda	10,437,098	10,395,029	10,313,191	10,283,358	10,283,352
Kab. Parigi Moutong	83,433,469	81,815,023	81,500,757	81,182,845	81,126,162
Kec. Ampibabo	3,338,917	3,338,917	3,341,057	3,341,057	3,341,057
Kec. Balinggi	3,757,842	3,757,070	3,700,123	3,700,123	3,665,494
Kec. Bolano Lambunu	6,506,653	6,212,325	6,206,346	5,976,740	5,976,740
Kec. Kasimbar	3,604,849	3,603,754	3,603,754	3,603,754	3,603,754
Kec. Mepanga	627,571	627,571	610,753	610,753	610,753
Kec. Moutong	10,378,323	9,768,794	9,768,794	9,768,416	9,768,416
Kec. Palasa	14,812,766	14,296,264	14,296,264	14,296,264	14,296,264
Kec. Parigi	111,440	111,440	108,399	107,798	107,863
Kec. Parigi Barat	1,888,896	1,888,896	1,854,049	1,841,968	1,841,968
Kec. Parigi Selatan	3,302,195	3,302,195	3,299,278	3,299,278	3,299,278
Kec. Parigi Tengah	1,279,359	1,279,359	1,279,359	1,279,314	1,279,314
Kec. Parigi Utara	719,520	713,702	713,702	713,702	697,938

Kabupaten	Stok Karbon (ton C)				
	2000	2003	2006	2009	2011
Kec. Sausu	2,692,656	2,692,656	2,687,728	2,687,728	2,681,372
Kec. Siniu	892,565	891,145	891,145	891,145	891,145
Kec. Taopa	5,393,813	5,320,728	5,320,728	5,255,961	5,255,961
Kec. Tinombo	8,150,026	8,049,069	7,916,215	7,905,782	7,905,782
Kec. Tinombo Selatan	5,849,982	5,849,982	5,847,918	5,847,918	5,847,918
Kec. Tomini	4,304,792	4,289,852	4,233,841	4,233,841	4,233,841
Kec. Toribulu	2,584,459	2,584,459	2,584,459	2,584,459	2,584,459
Kec. Torue	3,236,846	3,236,846	3,236,846	3,236,846	3,236,846
Kab. Poso	97,173,919	95,850,600	94,798,377	94,435,129	93,755,717
Kec. Lage	3,673,298	3,226,286	3,229,429	3,229,429	3,188,965
Kec. Lore Barat	5,487,010	5,486,711	5,484,739	5,484,739	5,484,739
Kec. Lore Peore	5,056,016	5,056,016	5,056,016	5,056,016	5,056,016
Kec. Lore Selatan	10,552,644	10,527,833	10,527,833	10,527,833	10,527,833
Kec. Lore Tengah	10,209,516	10,209,516	10,209,516	10,209,516	10,209,516
Kec. Lore Timur	972,917	972,917	972,917	972,917	972,917
Kec. Lore Utara	9,373,892	9,347,940	9,347,940	9,347,940	9,347,940
Kec. Pamona Barat	3,380,362	3,380,362	3,282,034	3,282,034	3,282,034
Kec. Pamona Selatan	5,094,647	5,094,647	4,995,867	4,800,793	4,800,793
Kec. Pamona Tenggara	1,291,197	1,291,197	1,281,963	1,281,963	1,281,963
Kec. Pamona Timur	6,302,776	6,278,608	6,195,403	6,195,017	6,195,017
Kec. Pamona Utara	14,782,157	14,447,804	14,353,531	14,353,531	14,119,912
Kec. Poso Kota	164,409	159,793	159,793	159,793	159,793
Kec. Poso Kota Selatan	357,413	259,594	259,594	259,594	259,594
Kec. Poso Kota Utara	310,580	166,431	166,431	166,431	166,431
Kec. Poso Pesisir	5,291,269	5,291,269	5,137,891	5,137,891	5,115,115
Kec. Poso Pesisir Selatan	6,340,380	6,229,996	5,860,943	5,860,943	5,851,689
Kec. Poso Pesisir Utara	8,533,437	8,423,682	8,276,537	8,108,750	7,735,451
Kab. Sigi	74,114,020	73,779,515	72,771,192	72,649,688	72,467,442
Kec. Dolo Barat	833,347	833,347	833,347	833,347	833,347
Kec. Dolo Selatan	2,860,242	2,860,242	2,860,242	2,850,963	2,850,963
Kec. Gumbasa	1,323,874	1,323,874	1,323,874	1,321,763	1,321,763
Kec. Kinovaro	3,162,086	3,084,570	2,925,687	2,880,482	2,880,482
Kec. Kulawi	18,985,155	18,948,667	18,546,903	18,468,185	18,416,622
Kec. Kulawi Selatan	7,347,665	7,328,713	7,318,175	7,327,436	7,284,149
Kec. Lindu	4,777,685	4,777,685	4,777,685	4,777,685	4,777,685
Kec. Marawola	372,596	372,596	372,593	372,593	372,593
Kec. Marawola Barat	2,759,110	2,641,741	2,545,237	2,545,237	2,545,237

Kabupaten	Stok Karbon (ton C)				
	2000	2003	2006	2009	2011
Kec. Nakilalaki	3,601,139	3,562,317	3,562,317	3,562,317	3,562,317
Kec. Palolo	2,005,750	2,005,750	2,005,750	2,005,750	2,005,750
Kec. Pipikoro	16,645,351	16,602,420	16,560,122	16,564,670	16,498,202
Kec. Sigi Biromaru	8,183,260	8,180,831	7,882,499	7,882,499	7,861,572
Tanambulava	1,256,760	1,256,760	1,256,760	1,256,760	1,256,760
Kab. Tojo Una-Una	70,441,658	67,863,667	63,771,889	63,481,565	63,067,654
Kec. Ampana Kota	2,810,751	2,723,440	2,098,916	2,095,523	2,089,159
Kec. Ampana Tete	12,676,200	11,116,960	11,083,952	11,083,952	11,009,783
Kec. Togian	2,084,547	2,084,547	2,084,547	2,084,547	2,056,426
Kec. Tojo	17,268,155	17,245,869	15,843,091	15,754,298	15,647,980
Kec. Tojo Barat	8,303,606	8,276,621	8,018,194	8,018,194	8,018,194
Kec. Ulubongka	20,179,705	19,297,537	18,047,922	17,849,786	17,675,705
Kec. Unauna	4,951,326	4,951,326	4,427,898	4,427,898	4,413,913
Kec. Walea Besar	504	504	504	504	504
Kec. Walea Kepulauan	2,166,864	2,166,864	2,166,864	2,166,864	2,155,991
Kab. Toli-Toli	48,519,341	47,303,536	45,260,663	45,217,666	45,160,909
Kec. Baolan	8,573,403	8,466,251	8,027,891	8,027,891	8,009,954
Kec. Basidondo	8,992,340	8,449,488	8,070,046	8,033,017	8,033,017
Kec. Dakopemean	2,550,171	2,550,171	2,381,770	2,381,770	2,381,770
Kec. Dampal Selatan	2,239,891	2,239,891	2,239,891	2,239,891	2,229,207
Kec. Dampal Utara	2,461,539	2,461,539	2,107,943	2,107,943	2,107,943
Kec. Dondo	5,377,083	4,961,653	4,894,763	4,894,763	4,888,352
Kec. Galang	5,929,975	5,929,975	5,781,435	5,781,435	5,781,435
Kec. Lampasio	4,335,627	4,325,604	4,166,819	4,165,945	4,165,880
Kec. Ogodeide	3,078,250	2,940,636	2,770,815	2,765,722	2,755,373
Kec. Tolitoli Utara	4,981,062	4,978,329	4,819,289	4,819,289	4,807,978
Kota Palu	3,283,833	3,271,929	3,075,037	3,048,023	2,736,236
Kec. Palu Barat	587,685	587,685	587,685	560,849	560,849
Kec. Palu Selatan	538,620	536,537	497,621	497,621	328,483
Kec. Palu Timur	1,783,999	1,783,999	1,680,296	1,680,118	1,537,473
Kec. Palu Utara	373,529	363,707	309,436	309,436	309,431
(No Data)	14,556	9,115	8,972	8,972	8,972
Jumlah Total	860,730,832	845,189,366	827,978,313	824,075,038	817,691,310

Sumber: Hasil Pengolahan Data Spasial

Tabel 7.3 Simpanan karbon berdasarkan penggunaan lahan menurut kabupaten/kota dan kecamatan tahun 2011

Kabupaten/ Kecamatan	Stok Karbon (Ton C) Tahun 2011									
	Air	Bandara	Belukar	Belukar Rawa	Hutan Lahan Kering Primer	Hutan Lahan Kering Sekunder	Hutan Mangrover Primer	Hutan Mangrove Sekunder	Hutan Rawa Primer	Hutan Rawa Sekunder
Kab. Banggai	-	-	1,257,885	3,497	56,026,476	56,611,082	152,630	1,147,575		82,585
Kec. Balantak	-		97,850		973,870	4,842,191	43	20,500		
Kec. Batui	-		268,798		2,354,612	5,174,718		187,577		
Kec. Bualemo	-		226,196	3,497	6,189,908	3,398,384	87	265,329		
Kec. Bunta			22,521		6,774,040	3,165,644		24,043		
Kec. Kintom	-		86,833		4,806,583	3,349,586		24,616		
Kec. Lamala			11,968		1,099,525	1,142,732		19,593		59,873
Kec. Luwuk		-	108,620		3,838,643	1,222,022				
Kec. Luwuk Timur			11,389		568,508	416,162		120,923		
Kec. Masama			370		1,325,155	697,638		72,247		22,712
Kec. Nuhon	-		155,185		5,602,170	13,778,971	62,350	6,571		
Kec. Pagimana	-		89,365		18,005,759	6,345,635	90,149	53,635		
Kec. Toili	-		56,271		1,416,813	6,207,174		111,684		
Kec. Toili Barat	-		122,521		3,070,891	6,870,224		240,857		
Kab. Banggai Kepulauan	-		110,032		5,792,606	10,207,987	616,485	782,027		
Kec. Banggai	-					1,361,216				
Kec. Banggai Selatan						1,423,016		6,209		
Kec. Banggai Tengah					760	848,329		1,545		

Stok Karbon (Ton C) Tahun 2011

Kabupaten/ Kecamatan	Stok Karbon (Ton C) Tahun 2011									
	Air	Bandara	Belukar	Belukar Rawa	Hutan Lahan Kering Primer	Hutan Lahan Kering Sekunder	Hutan Mangrover Primer	Hutan Mangrove Sekunder	Hutan Rawa Primer	Hutan Rawa Sekunder
Kec. Banggai Utara	-					449,297	18,040	17,371		
Kec. Bangkurusung	-				13,345	1,140,424	230,447	39,259		
Kec. Bongan Kepulauan	-		16,654		500	1,628,393	317,103	382,268		
Kec. Buko			9,341		436,382	763,350		14,575		
Kec. Buko Selatan			2,310			67,340		90,170		
Kec. Bulagi	-		948		2,316,139	293,992		143		
Kec. Bulagi Selatan					789,327	252,300				
Kec. Bulagi Utara	-		9,973		2,099,382	771,461		85,413		
Kec. Labobo	-				197	789,806	50,895	36,922		
Kec. Liang			65,281		1,772	43,540		3,957		
Kec. Peling Tengah			5,207			20,554		9,415		
Kec. Tinangkung					134,804	310,084		8,830		
Kec. Tinangkung Selatan			299			3,782		68,756		
Kec. Tinangkung Utara	-					1,007		14,747		
Kec. Totikum	-									
Kec. Totikum Selatan	-		18			40,096		2,447		
Kab. Buol	-		225,468		39,917,556	14,803,312	137,178	4,961		99,494
Kec. Biau			17,190		2,159,000	1,783,652				
Kec. Bokat	-		26,994		1,366,949	1,167,310	7,281	2,026		
Kec. Bukal			56,323		3,732,353	2,378,192				

Stok Karbon (Ton C) Tahun 2011

Kabupaten/ Kecamatan	Stok Karbon (Ton C) Tahun 2011										
	Air	Bandara	Belukar	Belukar Rawa	Hutan Lahan Kering Primer	Hutan Lahan Kering Sekunder	Hutan Mangrover Primer	Hutan Mangrove Sekunder	Hutan Rawa Primer	Hutan Rawa Sekunder	
Kec. Bunobogu	-		9,690		3,941,229	712,699	100,114				
Kec. Gadung	-		2,670		2,771,859	97,818	9,621				
Kec. Keramat			23,722		769	1,304,803	12,710				
Kec. Lipunoto	-		19,523		233,829	1,285,618				99,494	
Kec. Momunu	-		30,985		147,259	653,560					
Kec. Paleleh	-		14,288		713,485	1,501,431	7,451	2,935			
Kec. Paleleh Barat	-		6,725		1,541,072	81,034					
Kec. Tiloan	-		17,358		23,309,753	3,837,196					
Kab. Donggala	-		313,812	323	43,311,133	28,773,886	87,544	41,998			
Kec. Balaseang	-		6,880	323	3,708,281	4,151,431	21,335	16,033			
Kec. Banawa			35,124		34,289	743,310		2,275			
Kec. Banawa Selatan	-		10,739		1,182,144	6,074,579		12,213			
Kec. Banawa Tengah	-		26		102,154	709,005					
Kec. Dampelas Sojol	-		34,022		4,034,751	1,962,243	9,931	5,131			
Kec. Labuan	-		24,057		1,461,926	231,448					
Kec. Pinembani			19,327		5,329,488	3,399,465					
Kec. Rio Pakava	-		22,697		8,833,572	4,175,812					
Kec. Sindue	-		31,474		127,492	651,505					
Kec. Sindue Tobata	-		7,770		3,915,932	772,625					
Kec. Sindue Tombusabora	-		19,785		1,169,557	492,304					
Kec. Sirenja	-		13,036		3,719,576	1,092,681					

Kabupaten/ Kecamatan	Stok Karbon (Ton C) Tahun 2011									
	Air	Bandara	Belukar	Belukar Rawa	Hutan Lahan Kering Primer	Hutan Lahan Kering Sekunder	Hutan Mangrover Primer	Hutan Mangrove Sekunder	Hutan Rawa Primer	Hutan Rawa Sekunder
Kec. Sojol	-		35,198		5,821,269	2,152,805	52,380	6,345		
Kec. Sojol Utara	-		13,304		658,034	1,194,625	3,898			
Kec. Tana Tovea	-		40,372		3,212,665	970,049				
Kab. Morowali	-		1,006,772	4,955	129,201,254	54,047,281	1,390,325	779,625	63,605	137,061
Kec. Bahodopi	-		3,274		13,416,934	1,176,535	34,509	4,156		
Kec. Bumi Raya	-		15,635			36,806	76,445	163,290		
Kec. Bungku Barat	-		59,042		10,325,127	1,394,032				
Kec. Bungku Selatan	-		38,466		6,709,292	1,215,333	166,702	138,146		
Kec. Bungku Tengah	-		13,867		16,417,711	3,712,944	82,937			
Kec. Bungku Utara	-		146,597		28,684,948	6,811,671	753,486	37,801		
Kec. Lembo	-		56,864		11,039,285	3,129,882				
Kec. Mamo Salato	-		130,629		6,298,862	9,626,926	23,077	51,267		
Kec. Menui Kepulauan	-		9		1,349,309	11,381	19,468			
Kec. Mori Atas	-		234,955		2,128,313	18,770,642				
Kec. Petasia	-		166,438	4,955	7,121,360	5,021,969	17,697	254,446	63,605	137,061
Kec. Soyo Jaya	-		127,435		17,058,624	2,093,523	214,556			
Kec. Wita Ponda	-		13,561		8,651,490	1,045,637	1,448	130,519		
Kab. Parigi Moutong	-		511,113	1,850	47,371,000	30,376,813	473,181	449,408		
Kec. Ampibabo	-		15,144		1,389,993	1,884,757	4,444	2,607		
Kec. Balinggi	-		11,773		2,986,881	531,141	10,361	22,125		
Kec. Bolano Lambunu	-		159,622	1,850	3,021,986	2,127,903	156,098	112,524		

Stok Karbon (Ton C) Tahun 2011

Kabupaten/ Kecamatan	Stok Karbon (Ton C) Tahun 2011									
	Air	Bandara	Belukar	Belukar Rawa	Hutan Lahan Kering Primer	Hutan Lahan Kering Sekunder	Hutan Mangrover Primer	Hutan Mangrove Sekunder	Hutan Rawa Primer	Hutan Rawa Sekunder
Kec. Kasimbar	-		4,099		2,004,436	1,557,515	1,210	3,333		
Kec. Mepanga			36,028		302,188	196,167		5,869		
Kec. Moutong	-		35,327		5,811,292	3,311,357	42,171	147,935		
Kec. Palasa	-		128,347		5,049,078	9,058,326		5,179		
Kec. Parigi	-		3,907		8,139	26,069				
Kec. Parigi Barat					1,498,458	331,621				
Kec. Parigi Selatan			33,224		3,100,411	119,749				
Kec. Parigi Tengah					1,240,837	23,089				
Kec. Parigi Utara			286		519,476	158,278				
Kec. Sausu	-		32,692		30,634	2,539,046	18,492	34,131		
Kec. Siniu					830,653	40,136				
Kec. Taopa	-		11,172		3,094,253	1,658,438	199,813	41,024		
Kec. Tinombo	-		21,058		5,259,167	2,508,349	2,735	6,806		
Kec. Tinombo Selatan	-		4,713		3,641,190	2,097,847	32,074	38,478		
Kec. Tomini			10,664		2,662,139	1,442,057		2,178		
Kec. Toribulu	-				1,743,684	751,527	5,783	27,220		
Kec. Torue			3,057		3,176,106	13,442				
Kab. Poso	-		388,787		66,360,494	25,768,076		146,441		
Kec. Lage	-		26,831		1,633,471	1,456,809				
Kec. Lore Barat	-		10,324		5,088,897	371,335				
Kec. Lore Peore			868		5,004,817	865				

Stok Karbon (Ton C) Tahun 2011

Kabupaten/ Kecamatan	Stok Karbon (Ton C) Tahun 2011									
	Air	Bandara	Belukar	Belukar Rawa	Hutan Lahan Kering Primer	Hutan Lahan Kering Sekunder	Hutan Mangrover Primer	Hutan Mangrove Sekunder	Hutan Rawa Primer	Hutan Rawa Sekunder
Kec. Lore Selatan	-		54,256		9,154,368	1,313,089				
Kec. Lore Tengah			3,999		9,659,086	509,044				
Kec. Lore Timur	-				911,721					
Kec. Lore Utara			7,048		8,581,584	699,259				
Kec. Pamona Barat	-				2,467,023	754,574				
Kec. Pamona Selatan	-		2,048		598,189	4,092,471				
Kec. Pamona Tenggara	-		5,855		7,467	1,220,851				
Kec. Pamona Timur	-		39,745		2,011,484	4,089,121				
Kec. Pamona Utara	-		62,604		7,776,221	6,145,812				
Kec. Poso Kota	-		448		3	123,780				
Kec. Poso Kota Selatan	-		10,613		43,674	168,424				
Kec. Poso Kota Utara	-		18,313		4,331	32,856		64,006		
Kec. Poso Pesisir	-		64,675		4,694,001	250,133		31,260		
Kec. Poso Pesisir Selatan	-		23,013		5,582,563	112,741				
Kec. Poso Pesisir Utara	-		58,148		3,141,591	4,426,910		51,175		
Kab. Sigi	-		585,707		60,738,345	10,537,295				
Kec. Dolo Barat	-		10,655		700,088	70,370				
Kec. Dolo Selatan	-		32,961		2,612,778	175,710				
Kec. Gumbasa	-		13,463		1,286,904	13,940				
Kec. Kinovaro	-		115,083		1,219,080	1,541,065				
Kec. Kulawi	-		163,205		16,692,372	1,486,676				

Kabupaten/ Kecamatan	Stok Karbon (Ton C) Tahun 2011									
	Air	Bandara	Belukar	Belukar Rawa	Hutan Lahan Kering Primer	Hutan Lahan Kering Sekunder	Hutan Mangrover Primer	Hutan Mangrove Sekunder	Hutan Rawa Primer	Hutan Rawa Sekunder
Kec. Kulawi Selatan	-		14,640		6,974,919	263,988				
Kec. Lindu	-		9,593		4,179,834	562,212				
Kec. Marawola	-		13,860			245,129				
Kec. Marawola Barat			27,071		1,057,596	1,460,569				
Kec. Nakilalaki			2,696		2,928,806	594,281				
Kec. Palolo	-		11,739		1,872,578	75,676				
Kec. Pipikoro	-		131,269		14,146,381	2,151,575				
Kec. Sigi Biromaru	-		18,838		5,877,570	1,878,589				
Tanambulava	-		20,635		1,189,437	17,516				
Kab. Tojo Una-Una	-		654,355		22,395,441	38,238,166	211,474	667,339		
Kec. Ampana Kota			62,843			1,854,908				
Kec. Ampana Tete	-		71,451			10,826,957		3,353		
Kec. Togian			19,242			1,619,954	30,538	338,510		
Kec. Tojo	-		134,171		13,755,516	1,600,051	822	3,808		
Kec. Tojo Barat			23,187		443,435	7,442,762		11,673		
Kec. Ulubongka	-		245,818		8,025,334	9,110,649				
Kec. Unauna	-		74,420		159,657	3,855,334	180,113	126,921		
Kec. Walea Besar								504		
Kec. Walea Kepulauan			23,224		11,499	1,927,551		182,569		
Kab. Toli-Toli	-		292,190	3,098	23,029,512	19,467,197	233,657	67,463		877,023
Kec. Baolan	-		57,088		4,341,776	3,477,484	17,476	623		

Kabupaten/ Kecamatan	Stok Karbon (Ton C) Tahun 2011									
	Air	Bandara	Belukar	Belukar Rawa	Hutan Lahan Kering Primer	Hutan Lahan Kering Sekunder	Hutan Mangrover Primer	Hutan Mangrove Sekunder	Hutan Rawa Primer	Hutan Rawa Sekunder
Kec. Basidondo	-		63,142		4,942,989	2,906,369	13,470			
Kec. Dakopemean					1,549,702	777,615	10,970	8,571		
Kec. Dampal Selatan			8,995		1,095,868	813,900	6,127			
Kec. Dampal Utara	-		59,922			2,028,278	2,721			
Kec. Dondo	-		26,407		3,121,031	1,650,369	9,001			
Kec. Galang			19,456		4,542,159	981,023	14,091			
Kec. Lampasio	-		3,148		1,478,985	2,003,642		7,001		592,474
Kec. Ogodeide	-		45,630	3,098		2,140,817	139,234	42,371		284,550
Kec. Tolitoli Utara	-		8,401		1,957,002	2,687,700	20,566	8,897		
Kota Palu	-	-	96,848		1,202,744	1,378,541				
Kec. Palu Barat	-		36,139		76,148	442,842				
Kec. Palu Selatan	-	-	11,649		121,354	180,746				
Kec. Palu Timur	-		17,994		949,128	564,672				
Kec. Palu Utara	-		31,065		56,113	190,282				
No Data	-		2,170			4,312				
Total	-	-	5,445,139	13,724	495,346,562	290,213,948	3,302,472	4,086,838	63,605	1,196,164

Sumber: Hasil pengolahan data spasial

Tabel 7.4 (lanjutan). Simpanan karbon berdasarkan penggunaan lahan menurut kabupaten/kota dan kecamatan tahun 2011

Kabupaten/ Kecamatan	Stok Karbon (Ton C) Tahun 2011										
	Pemukiman	Perkebunan	Pertambangan	Pertanian Lahan Kering	Pertanian Lahan Kering Campur	Rawa	Rumput	Sawah	Tambak	Tanah Kosong	Trans migrasi
Kab. Banggai	2,840	1,971,201		307,686	1,061,248	-		58,911	-	-	21,030
Kec. Balantak	283	106,213		4,375	129,369	-				-	
Kec. Batui	7	323,000		37,556	107,822			7,776	-	-	
Kec. Bualemo	188			39,672	53,625	-		4,476		-	
Kec. Bunta	103	348,202		7,520	91,467			5,453			9,001
Kec. Kintom	85	4,825		18,785	86,366						
Kec. Lamala	260	128,564		2,412	174,448	-		1,956		-	
Kec. Luwuk	1,222			47,970	102,447					-	
Kec. Luwuk Timur	16	111,962		6,009	106,526			499		-	
Kec. Masama	2			6,334	69,959			11,506			
Kec. Nuhon	98	213,393		45,828	36,732			1,513		-	1,448
Kec. Pagimana	494	18,235		28,310	31,586			1,019		-	
Kec. Toili	82	329,921		29,161	46,686			16,669		-	10,581
Kec. Toili Barat		386,887		33,754	24,215			8,045		-	
Kab. Banggai Kepulauan	1,445	60,797		171,630	1,790,750	-				-	
Kec. Banggai	154			504	13,843						
Kec. Banggai Selatan	33				2,730						
Kec. Banggai Tengah				452	2,868						

Stok Karbon (Ton C) Tahun 2011

Kabupaten/ Kecamatan	Stok Karbon (Ton C) Tahun 2011										
	Pemukiman	Perkebunan	Pertambangan	Pertanian Lahan Kering	Pertanian Lahan Kering Campur	Rawa	Rumput	Sawah	Tambak	Tanah Kosong	Trans migrasi
Kec. Banggai Utara	51			155	13,978						
Kec. Bangkurung	89			7,157	37,312						
Kec. Bongan Kepulauan	172			12,265	55,972	-					
Kec. Buko	142			2,836	132,131						
Kec. Buko Selatan	40			9,175	185,179						
Kec. Bulagi	57			17,471	138,843						
Kec. Bulagi Selatan	19			60,025	116,055						
Kec. Bulagi Utara	116			3,119	194,685						
Kec. Labobo	107				19,375						
Kec. Liang	27			2,995	85,874						
Kec. Peling Tengah	9			585	113,384						
Kec. Tinangkung	102			6,815	166,431						
Kec. Tinangkung Selatan	11	60,797		3,383	147,177						
Kec. Tinangkung Utara	92				152,882						
Kec. Totikum	190			11,099	188,367						
Kec. Totikum Selatan	37			33,593	23,666						
Kab. Buol	1,435	1,652,233		182,256	202,592			15,657		-	
Kec. Biau	247			6,351	29,683			1,505			
Kec. Bokat	309	8,061		888	14,222			4,868			
Kec. Bukal	57	720,612		5,908	8,614			238			

Stok Karbon (Ton C) Tahun 2011

Kabupaten/ Kecamatan	Stok Karbon (Ton C) Tahun 2011										
	Pemukiman	Perkebunan	Pertambangan	Pertanian Lahan Kering	Pertanian Lahan Kering Campur	Rawa	Rumput	Sawah	Tambak	Tanah Kosong	Trans migrasi
Kec. Bunobogu	69			23,599	1,458			346		-	
Kec. Gadung	65			43,767						-	
Kec. Keramat	123			14,458	18,567						
Kec. Lipunoto	314	3,399		30,586	7,962			2,391			
Kec. Momunu	108	423,243		17,321	48,576			3,093			
Kec. Paleleh	76	35,787		13,888	36,872			1,281			
Kec. Paleleh Barat	68	29,151		25,363	14,045			191			
Kec. Tiloan		431,980		128	22,591			1,743			
Kab. Donggala	3,556	533,101	-	346,575	164,891	-		43,104	-	-	1,516
Kec. Balaseang	843			3,784	1,457			4,006			
Kec. Banawa	306			19,612	7,384						
Kec. Banawa Selatan	136	103,131		739	18,391	-		3,707		-	
Kec. Banawa Tengah	98	13,148		8,416	2,192						
Kec. Dampelas Sojol	570	43,147		118,768	25,401			13,086		-	1,516
Kec. Labuan	202			14,197	11			1,138		-	
Kec. Pinembani											
Kec. Rio Pakava		218,227		73,494	12,700			30			
Kec. Sindue	188			16,250				1,193			
Kec. Sindue Tobata	185			1,084	910						
Kec. Sindue Tombusabora	51			5,037							
Kec. Sirenja	391			7,863	1,800			5,939			

Stok Karbon (Ton C) Tahun 2011

Kabupaten/ Kecamatan	Stok Karbon (Ton C) Tahun 2011										
	Pemukiman	Perkebunan	Pertambangan	Pertanian Lahan Kering	Pertanian Lahan Kering Campur	Rawa	Rumput	Sawah	Tambak	Tanah Kosong	Trans migrasi
Kec. Sojol	413	155,449		50,182	81,352			10,662	-		
Kec. Sojol Utara	138			15,783	9,170			3,343	-		
Kec. Tana Tovea	35		-	11,369	4,123						
Kab. Morowali	3,202	2,018,407	-	599,673	822,727		127,010	63,682	-		650
Kec. Bahodopi	13		-	14,043	29,351			1,835	-		
Kec. Bumi Raya	544	239,570		362	47,038			1,452			
Kec. Bungku Barat	178	101,244		7,357	117,468			3,154			
Kec. Bungku Selatan	169			7,273	52,748					-	
Kec. Bungku Tengah	397			33,069	144,594			6,000		-	292
Kec. Bungku Utara	190	628,971		92,918	55,667			1,487		-	
Kec. Lembo		254,174		116,734	65,601			8,802			
Kec. Mamo Salato				75,609	72,245			2,395			
Kec. Menui Kepulauan	2				1,814						
Kec. Mori Atas	1,068		-	162,846	88,091		117,899	10,407		-	358
Kec. Petasia	373	384,169		44,695	105,637		6,189	8,085		-	
Kec. Soyo Jaya	247			25,436	31,408		2,922	20,065			
Kec. Wita Ponda	21	410,278		19,331	11,065						
Kab. Parigi Moutong	4,022	924,160		237,918	605,477	-		150,996	-	-	20,224
Kec. Ampibabo	395				43,717						
Kec. Balinggi					61,106			42,096	-		12
Kec. Bolano Lambunu	442	208,241		43,915	90,159	-		40,070	-	-	13,931

Stok Karbon (Ton C) Tahun 2011

Kabupaten/ Kecamatan	Stok Karbon (Ton C) Tahun 2011										
	Pemukiman	Perkebunan	Pertambangan	Pertanian Lahan Kering	Pertanian Lahan Kering Campur	Rawa	Rumput	Sawah	Tambak	Tanah Kosong	Trans migrasi
Kec. Kasimbar	241			14,159	13,615			5,146			
Kec. Mepanga	102	68,810		104	171			1,315			
Kec. Moutong	711	349,908		13,131	55,200			1,386	-	-	
Kec. Palasa	340	29,156		3,771	21,119			948		-	
Kec. Parigi	224			38,926	17,946			12,651			
Kec. Parigi Barat				2,851	8,795			242			
Kec. Parigi Selatan	59			9,821	18,748			17,266			
Kec. Parigi Tengah	84			8,157	7,147						
Kec. Parigi Utara	60			15,965	3,874						
Kec. Sausu	0			1,023	20,546			2,582	-		2,227
Kec. Siniu	107			579	19,670						
Kec. Taopa	86	195,374		38,126	11,163			2,459	-	-	4,054
Kec. Tinombo	630			11,721	92,958			2,359		-	
Kec. Tinombo Selatan	71			22,523	3,341			7,681	-		
Kec. Tomini	162	72,671		2,792	39,740			1,438			
Kec. Toribulu	199			5,418	47,088			3,539	-		
Kec. Torue	109			4,938	29,377			9,817			
Kab. Poso	2,390	130,550	-	559,512	361,107			32,516	-	-	5,845
Kec. Lage	61	2,372		39,295	29,196			931		-	
Kec. Lore Barat				7,763	4,954			1,466		-	
Kec. Lore Peore	21			45,270	4,092			83		-	

Stok Karbon (Ton C) Tahun 2011

Kabupaten/ Kecamatan	Stok Karbon (Ton C) Tahun 2011										
	Pemukiman	Perkebunan	Pertambangan	Pertanian Lahan Kering	Pertanian Lahan Kering Campur	Rawa	Rumput	Sawah	Tambak	Tanah Kosong	Trans migrasi
Kec. Lore Selatan				2,034	26			4,059		-	
Kec. Lore Tengah			-	17,943	13,775			5,669		-	
Kec. Lore Timur				50,583	7,332			3,280		-	
Kec. Lore Utara				36,826	21,531			1,692			
Kec. Pamona Barat	135			5,153	49,529			5,619		-	
Kec. Pamona Selatan	64			89,107	18,914						
Kec. Pamona Tenggara				47,720	13			57			
Kec. Pamona Timur	418			22,718	28,069			3,462		-	
Kec. Pamona Utara	993			79,317	48,735			1,516		-	4,713
Kec. Poso Kota	332			18,039	17,190						
Kec. Poso Kota Selatan	80	11,440		1,701	23,662						
Kec. Poso Kota Utara	209	33,088		2,379	11,248						
Kec. Poso Pesisir	41	9,643		38,945	23,882			2,535		-	
Kec. Poso Pesisir Selatan	36	74,007		34,206	22,896			1,094		-	1,132
Kec. Poso Pesisir Utara				20,512	36,062			1,052	-	-	
Kab. Sigi	666			168,968	342,242		11,996	82,224		-	
Kec. Dolo Barat	23			35,923	10,407			5,882			
Kec. Dolo Selatan				7,341	20,674			1,501			
Kec. Gumbasa				2,119	5,337						

Stok Karbon (Ton C) Tahun 2011

Kabupaten/ Kecamatan	Stok Karbon (Ton C) Tahun 2011										
	Pemukiman	Perkebunan	Pertambangan	Pertanian Lahan Kering	Pertanian Lahan Kering Campur	Rawa	Rumput	Sawah	Tambak	Tanah Kosong	Trans migrasi
Kec. Kinovaro				710	3,764			779			
Kec. Kulawi				31,867	38,846			3,657			
Kec. Kulawi Selatan	24			22	27,227			3,328		-	
Kec. Lindu				11,985	9,821			4,240			
Kec. Marawola	155			36,699	52,751		3,592	20,407		-	
Kec. Marawola Barat											
Kec. Nakilalaki	131			2,844	27,021			6,539			
Kec. Palolo	50				36,102			9,606			
Kec. Pipikoro	19			17,638	45,251			6,070			
Kec. Sigi Biromaru	263			14,737	50,507		7,020	14,048		-	
Tanambulava	0			7,084	14,535		1,384	6,168			
Kab. Tojo Una-Una	2,329	119,223		484,039	292,128			3,161		-	
Kec. Ampana Kota	157	75,228		60,344	35,440			240			
Kec. Ampana Tete	416			62,229	45,375					-	
Kec. Togian	11			7,121	41,050						
Kec. Tojo	1,243	43,995		51,368	55,202			1,803		-	
Kec. Tojo Barat	64			85,583	10,404			1,087			
Kec. Ulubongka	284			202,673	90,916			30		-	
Kec. Unauna	154			10,896	6,417					-	
Kec. Walea Besar											
Kec. Walea Kepulauan				3,825	7,324						

Stok Karbon (Ton C) Tahun 2011

Kabupaten/ Kecamatan	Stok Karbon (Ton C) Tahun 2011										
	Pemukiman	Perkebunan	Pertambangan	Pertanian Lahan Kering	Pertanian Lahan Kering Campur	Rawa	Rumput	Sawah	Tambak	Tanah Kosong	Trans migrasi
Kab. Toli-Toli	3,484	571,166		321,288	227,459	-		66,356	-	-	1,015
Kec. Baolan	792	84,574		11,044	10,732			8,366	-		
Kec. Basidondo	136	31,140		38,136	37,097			537	-		
Kec. Dakopemean	155			17,887	14,886			1,986			
Kec. Dampal Selatan	328	262,368		28,509	2,705			10,406	-		
Kec. Dampal Utara	558	6,358		6,838	1,763	-		1,505	-		
Kec. Dondo	457			38,288	33,823			8,974	-	-	
Kec. Galang	535	150,995		44,824	4,676			23,677	-		
Kec. Lampasio	51	14,118		53,128	7,986			4,331			1,015
Kec. Ogodeide	80	2,103		48,342	46,018	-		3,129	-	-	
Kec. Tolitoli Utara	392	19,511		34,291	67,773			3,445	-		
Kota Palu	3,865		-	45,793	5,968			2,476	-	-	
Kec. Palu Barat	1,149			2,547				2,023			
Kec. Palu Selatan	1,874		-	12,403	4			453			
Kec. Palu Timur	546		-	1,406	3,726				-		
Kec. Palu Utara	296		-	29,437	2,238					-	
No Data	108			1,902	454			26		-	
Total	29,341	7,980,838	-	3,427,240	5,877,044	-	139,007	519,108	-	-	50,280

Sumber: Hasil pengolahan data spasial

Tabel 7.5 Simpanan karbon berdasarkan penggunaan lahan menurut kabupaten/kota dan kecamatan tahun 2009

Kabupaten/ Kecamatan	Stok Karbon (Ton C) Tahun 2009									
	Air	Bandara	Belukar	Belukar Rawa	Hutan Lahan Kering Primer	Hutan Lahan Kering Sekunder	Hutan Mangrove Primer	Hutan Mangrove Sekunder	Hutan Rawa Primer	Hutan Rawa Sekunder
Kab. Banggai	-	-	1,206,640	3,894	59,651,828	54,991,088	152,630	1,147,575		82,585
Kec. Balantak	-		93,756		4,577,283	1,759,035	43	20,500		
Kec. Batui	-		262,358		2,354,612	5,710,843		187,577		
Kec. Bualemo	-		226,196	3,894	6,194,650	3,400,659	87	265,329		
Kec. Bunta			22,521		6,774,040	3,165,644		24,043		
Kec. Kintom	-		85,159		4,806,583	3,368,526		24,616		
Kec. Lamala			11,968		1,111,787	1,132,083		19,593		59,873
Kec. Luwuk		-	108,620		3,838,643	1,285,325				
Kec. Luwuk Timur			11,389		568,508	416,162		120,923		
Kec. Masama			370		1,325,155	697,638		72,247		22,712
Kec. Nuhon	-		120,876		5,602,170	14,187,661	62,350	6,571		
Kec. Pagimana	-		89,365		18,010,694	6,405,169	90,149	53,635		
Kec. Toili	-		56,271		1,416,813	6,511,324		111,684		
Kec. Toili Barat	-		117,792		3,070,891	6,951,019		240,857		
Kab. Banggai Kepulauan	-		110,032		5,792,606	10,215,822	616,485	782,027		
Kec. Banggai	-					1,361,216				
Kec. Banggai Selatan						1,423,016		6,209		
Kec. Banggai Tengah					760	848,329		1,545		
Kec. Banggai Utara	-					449,297	18,040	17,371		

Kabupaten/ Kecamatan	Stok Karbon (Ton C) Tahun 2009									
	Air	Bandara	Belukar	Belukar Rawa	Hutan Lahan Kering Primer	Hutan Lahan Kering Sekunder	Hutan Mangrove Primer	Hutan Mangrove Sekunder	Hutan Rawa Primer	Hutan Rawa Sekunder
Kec. Bangkuring	-				13,345	1,140,424	230,447	39,259		
Kec. Boka Kepulauan	-		16,654		500	1,628,393	317,103	382,268		
Kec. Buko			9,341		436,382	763,350		14,575		
Kec. Buko Selatan			2,310			67,340		90,170		
Kec. Bulagi	-		948		2,316,139	293,992		143		
Kec. Bulagi Selatan					789,327	252,300				
Kec. Bulagi Utara	-		9,973		2,099,382	771,461		85,413		
Kec. Labobo	-				197	789,806	50,895	36,922		
Kec. Liang			65,281		1,772	43,540		3,957		
Kec. Peling Tengah			5,207			20,554		9,415		
Kec. Tinangkung					134,804	317,919		8,830		
Kec. Tinangkung Selatan			299			3,782		68,756		
Kec. Tinangkung Utara	-					1,007		14,747		
Kec. Totikum	-									
Kec. Totikum Selatan	-		18			40,096		2,447		
Kab. Buol	-		219,183		40,110,343	14,706,984	137,178	4,961		99,494
Kec. Biau			17,190		2,159,000	1,783,652				
Kec. Bokat	-		26,994		1,366,949	1,167,310	7,281	2,026		
Kec. Bukal			50,038		3,898,797	2,304,741				
Kec. Bunobogu	-		9,690		3,941,229	712,699	100,114			

Kabupaten/ Kecamatan	Stok Karbon (Ton C) Tahun 2009									
	Air	Bandara	Belukar	Belukar Rawa	Hutan Lahan Kering Primer	Hutan Lahan Kering Sekunder	Hutan Mangrove Primer	Hutan Mangrove Sekunder	Hutan Rawa Primer	Hutan Rawa Sekunder
Kec. Gadung	-		2,670		2,771,859	97,818	9,621			
Kec. Keramat			23,722		769	1,304,803	12,710			
Kec. Lipunoto	-		19,523		233,829	1,285,618				99,494
Kec. Momunu	-		30,985		147,259	653,560				
Kec. Paleleh	-		14,288		713,485	1,501,431	7,451	2,935		
Kec. Paleleh Barat	-		6,725		1,541,072	81,034				
Kec. Tiluan	-		17,358		23,336,096	3,814,319				
Kab. Donggala	-		311,547	323	44,048,617	28,868,361	87,544	43,018		
Kec. Balaseang	-		6,880	323	3,708,281	4,151,431	21,335	16,033		
Kec. Banawa			35,124		34,289	743,310		2,275		
Kec. Banawa Selatan	-		10,739		1,182,144	6,074,579		12,213		
Kec. Banawa Tengah	-		26		102,154	709,005				
Kec. Dampelas Sojol	-		36,422		4,040,110	1,995,067	9,931	5,131		
Kec. Labuan	-		24,057		1,461,926	231,448				
Kec. Pinembani			19,327		5,329,488	3,399,465				
Kec. Rio Pakava	-		21,324		8,833,572	4,191,340				
Kec. Sindue	-		31,474		127,492	651,505				
Kec. Sindue Tobata	-		7,770		3,915,932	772,625				
Kec. Sindue Tombusabora	-		19,785		1,169,557	492,304				
Kec. Sirenja	-		13,036		3,719,576	1,104,119				

Kabupaten/ Kecamatan	Stok Karbon (Ton C) Tahun 2009									
	Air	Bandara	Belukar	Belukar Rawa	Hutan Lahan Kering Primer	Hutan Lahan Kering Sekunder	Hutan Mangrove Primer	Hutan Mangrove Sekunder	Hutan Rawa Primer	Hutan Rawa Sekunder
Kec. Sojol	-		31,905		6,521,633	2,100,909	52,380	7,365		
Kec. Sojol Utara	-		13,304		658,034	1,308,789	3,898			
Kec. Tana Tovea	-		40,372		3,244,426	942,465				
Kab. Morowali	-		970,576	4,955	130,420,166	54,843,762	1,390,325	779,625	63,605	137,061
Kec. Bahodopi	-		1,458		13,605,634	1,050,850	34,509	4,156		
Kec. Bumi Raya	-		15,635			36,806	76,445	163,290		
Kec. Bungku Barat	-		60,914		10,624,759	1,136,940				
Kec. Bungku Selatan	-		33,023		7,087,098	1,276,481	166,702	138,146		
Kec. Bungku Tengah	-		12,317		16,422,941	3,725,935	82,937			
Kec. Bungku Utara	-		146,597		28,688,602	6,820,311	753,486	37,801		
Kec. Lembo	-		56,864		11,039,285	3,191,266				
Kec. Mamo Salato	-		130,629		6,298,862	9,626,926	23,077	51,267		
Kec. Menui Kepulauan	-		9		1,370,788	68	19,468			
Kec. Mori Atas	-		206,408		2,180,569	19,900,412				
Kec. Petasia	-		165,726	4,955	7,391,470	4,854,159	17,697	254,446	63,605	137,061
Kec. Soyo Jaya	-		127,435		17,058,624	2,178,008	214,556			
Kec. Wita Ponda	-		13,561		8,651,535	1,045,599	1,448	130,519		
Kab. Parigi Moutong	-		507,139	1,850	47,490,857	30,317,678	473,181	449,408		
Kec. Ampibabo	-		15,144		1,389,993	1,884,757	4,444	2,607		
Kec. Balinggi	-		8,415		2,986,881	569,127	10,361	22,125		

Kabupaten/ Kecamatan	Stok Karbon (Ton C) Tahun 2009									
	Air	Bandara	Belukar	Belukar Rawa	Hutan Lahan Kering Primer	Hutan Lahan Kering Sekunder	Hutan Mangrove Primer	Hutan Mangrove Sekunder	Hutan Rawa Primer	Hutan Rawa Sekunder
Kec. Bolano Lambunu	-		159,622	1,850	3,021,986	2,127,903	156,098	112,524		
Kec. Kasimbar	-		4,099		2,004,436	1,557,515	1,210	3,333		
Kec. Mepanga			36,028		302,188	196,167		5,869		
Kec. Moutong	-		35,327		5,811,292	3,311,357	42,171	147,935		
Kec. Palasa	-		128,347		5,049,078	9,058,326		5,179		
Kec. Parigi	-		3,907		8,139	26,069				
Kec. Parigi Barat					1,498,458	331,621				
Kec. Parigi Selatan			33,224		3,100,411	119,749				
Kec. Parigi Tengah					1,240,837	23,089				
Kec. Parigi Utara			286		639,332	54,185				
Kec. Sausu	-		32,076		30,634	2,546,017	18,492	34,131		
Kec. Siniu					830,653	40,136				
Kec. Taopa	-		11,172		3,094,253	1,658,438	199,813	41,024		
Kec. Tinombo	-		21,058		5,259,167	2,508,349	2,735	6,806		
Kec. Tinombo Selatan	-		4,713		3,641,190	2,097,847	32,074	38,478		
Kec. Tomini			10,664		2,662,139	1,442,057		2,178		
Kec. Toribulu	-				1,743,684	751,527	5,783	27,220		
Kec. Torue			3,057		3,176,106	13,442				
Kab. Poso	-		390,599		66,524,854	26,318,133		146,441		
Kec. Lage	-		43,038		1,633,471	1,491,337				
Kec. Lore Barat	-		10,324		5,088,897	371,335				

Kabupaten/ Kecamatan	Stok Karbon (Ton C) Tahun 2009									
	Air	Bandara	Belukar	Belukar Rawa	Hutan Lahan Kering Primer	Hutan Lahan Kering Sekunder	Hutan Mangrove Primer	Hutan Mangrove Sekunder	Hutan Rawa Primer	Hutan Rawa Sekunder
Kec. Lore Peore			868		5,004,817	865				
Kec. Lore Selatan	-		54,256		9,154,368	1,313,089				
Kec. Lore Tengah			3,999		9,659,086	509,044				
Kec. Lore Timur	-				911,721					
Kec. Lore Utara			7,048		8,581,584	699,259				
Kec. Pamona Barat	-				2,467,023	754,574				
Kec. Pamona Selatan	-		2,048		598,189	4,092,471				
Kec. Pamona Tenggara	-		5,855		7,467	1,220,851				
Kec. Pamona Timur	-		39,745		2,011,484	4,089,121				
Kec. Pamona Utara	-		62,604		7,782,382	6,385,546				
Kec. Poso Kota	-		448		3	123,780				
Kec. Poso Kota Selatan	-		10,613		43,674	168,424				
Kec. Poso Kota Utara	-		18,313		4,331	32,856		64,006		
Kec. Poso Pesisir	-		63,015		4,736,947	231,624		31,260		
Kec. Poso Pesisir Selatan	-		23,013		5,582,563	122,575				
Kec. Poso Pesisir Utara	-		45,414		3,256,846	4,711,380		51,175		
Kab. Sigi	-		569,591		60,747,056	10,727,195				
Kec. Dolo Barat	-		10,655		700,088	70,370				
Kec. Dolo Selatan	-		32,961		2,612,778	175,710				
Kec. Gumbasa	-		13,463		1,286,904	13,940				

Kabupaten/ Kecamatan	Stok Karbon (Ton C) Tahun 2009									
	Air	Bandara	Belukar	Belukar Rawa	Hutan Lahan Kering Primer	Hutan Lahan Kering Sekunder	Hutan Mangrove Primer	Hutan Mangrove Sekunder	Hutan Rawa Primer	Hutan Rawa Sekunder
Kec. Kinovaro	-		115,083		1,219,080	1,541,065				
Kec. Kulawi	-		158,254		16,696,220	1,539,341				
Kec. Kulawi Selatan	-		10,443		6,974,919	311,473				
Kec. Lindu	-		9,593		4,179,834	562,212				
Kec. Marawola	-		13,860			245,129				
Kec. Marawola Barat			27,071		1,057,596	1,460,569				
Kec. Nakilalaki			2,696		2,928,806	594,281				
Kec. Palolo	-		11,739		1,872,578	75,676				
Kec. Pipikoro	-		124,824		14,146,381	2,224,488				
Kec. Sigi Biromaru	-		18,314		5,882,433	1,895,426				
Tanambulava	-		20,635		1,189,437	17,516				
Kab. Tojo Una-Una	-		653,468		22,512,942	38,557,435	211,474	667,339		
Kec. Ampana Kota			62,491			1,861,759				
Kec. Ampana Tete	-		70,916		117,501	10,787,330		3,353		
Kec. Togian			19,242			1,649,836	30,538	338,510		
Kec. Tojo	-		134,171		13,755,516	1,713,026	822	3,808		
Kec. Tojo Barat			23,187		443,435	7,442,762		11,673		
Kec. Ulubongka	-		245,818		8,025,334	9,293,534				
Kec. Unauna	-		74,420		159,657	3,870,195	180,113	126,921		
Kec. Walea Besar								504		

Kabupaten/ Kecamatan	Stok Karbon (Ton C) Tahun 2009									
	Air	Bandara	Belukar	Belukar Rawa	Hutan Lahan Kering Primer	Hutan Lahan Kering Sekunder	Hutan Mangrove Primer	Hutan Mangrove Sekunder	Hutan Rawa Primer	Hutan Rawa Sekunder
Kec. Walea Kepulauan			23,224		11,499	1,938,993		182,569		
Kab. Toli-Toli	-		292,386	3,098	23,252,879	19,301,731	233,657	67,463		877,023
Kec. Baolan	-		57,088		4,452,338	3,385,027	17,476	623		
Kec. Basidondo	-		63,142		4,942,989	2,906,369	13,470			
Kec. DakopemEAN					1,549,702	777,615	10,970	8,571		
Kec. Dampal Selatan			8,995		1,095,868	825,113	6,127			
Kec. Dampal Utara	-		59,922			2,028,278	2,721			
Kec. Dondo	-		26,407		3,147,841	1,629,971	9,001			
Kec. Galang			19,456		4,542,159	981,023	14,091			
Kec. Lampasio	-		3,344		1,478,985	2,003,642		7,001		592,474
Kec. Ogodeide	-		45,630	3,098		2,151,679	139,234	42,371		284,550
Kec. Tolitoli Utara	-		8,401		2,042,997	2,613,015	20,566	8,897		
Kota Palu	-	-	72,711		1,202,744	1,717,405				
Kec. Palu Barat	-		36,139		76,148	442,842				
Kec. Palu Selatan	-	-	508		121,354	363,542				
Kec. Palu Timur	-		4,998		949,128	720,740				
Kec. Palu Utara	-		31,065		56,113	190,282				
No Data	-		2,170			4,312				
Total	-	-	5,306,041	14,121	501,754,891	290,569,906	3,302,472	4,087,858	63,605	1,196,164

Sumber: Hasil Pengolahan Data Spasial

Tabel 7.6 (lanjutan). Simpanan karbon berdasarkan penggunaan lahan menurut kabupaten/kota dan kecamatan tahun 2009

Kabupaten/ Kecamatan	Stok Karbon (Ton C) Tahun 2009										
	Pemuk- kiman	Perkebun- an	Pertam- bangan	Pertanian Lahan Kering	Pertanian Lahan Kering Campur	Rawa	Rumput	Sawah	Tambak	Tanah Kosong	Trans migrasi
Kab. Banggai	2,840	1,971,201		304,081	1,010,221	-		58,779	-	-	21,030
Kec. Balantak	283	106,213		4,375	129,369	-				-	
Kec. Batui	7	323,000		36,501	81,841			7,776	-	-	
Kec. Bualemo	188			39,672	53,625	-		4,344		-	
Kec. Bunta	103	348,202		7,520	91,467			5,453			9,001
Kec. Kintom	85	4,825		18,785	86,366						
Kec. Lamala	260	128,564		2,412	174,448	-		1,956		-	
Kec. Luwuk	1,222			45,420	101,903					-	
Kec. Luwuk Timur	16	111,962		6,009	106,526			499		-	
Kec. Masama	2			6,334	69,959			11,506			
Kec. Nuhon	98	213,393		45,828	35,522			1,513		-	1,448
Kec. Pagimana	494	18,235		28,310	27,825			1,019		-	
Kec. Toili	82	329,921		29,161	28,763			16,669		-	10,581
Kec. Toili Barat		386,887		33,754	22,606			8,045		-	
Kab. Banggai Kepulauan	1,445	60,797		171,261	1,790,750	-				-	
Kec. Banggai	154			504	13,843						
Kec. Banggai Selatan	33				2,730						
Kec. Banggai Tengah				452	2,868						
Kec. Banggai Utara	51			155	13,978						

Kabupaten/ Kecamatan	Stok Karbon (Ton C) Tahun 2009										
	Pemu- kiman	Perkebun- an	Pertam- bangan	Pertanian Lahan Kering	Pertanian Lahan Kering Campur	Rawa	Rumput	Sawah	Tambak	Tanah Kosong	Trans migrasi
Kec. Bangkurung	89			7,157	37,312					-	
Kec. Bokan Kepulauan	172			12,265	55,972	-					
Kec. Buko	142			2,836	132,131						
Kec. Buko Selatan	40			9,175	185,179						
Kec. Bulagi	57			17,471	138,843						
Kec. Bulagi Selatan	19			60,025	116,055						
Kec. Bulagi Utara	116			3,119	194,685						
Kec. Labobo	107				19,375						
Kec. Liang	27			2,995	85,874						
Kec. Peling Tengah	9			585	113,384						
Kec. Tinangkung	102			6,445	166,431						
Kec. Tinangkung Selatan	11	60,797		3,383	147,177						
Kec. Tinangkung Utara	92				152,882						
Kec. Totikum	190			11,099	188,367						
Kec. Totikum Selatan	37			33,593	23,666						
Kab. Buol	1,435	1,652,233		182,256	202,592			15,657		-	
Kec. Biau	247			6,351	29,683			1,505			
Kec. Bokat	309	8,061		888	14,222			4,868			
Kec. Bukal	57	720,612		5,908	8,614			238			
Kec. Bunobogu	69			23,599	1,458			346		-	

Kabupaten/ Kecamatan	Stok Karbon (Ton C) Tahun 2009										
	Pemu- kiman	Perkebun- an	Pertam- bangan	Pertanian Lahan Kering	Pertanian Lahan Kering Campur	Rawa	Rumput	Sawah	Tambak	Tanah Kosong	Trans migrasi
Kec. Gadung	65			43,767					-		
Kec. Keramat	123			14,458	18,567						
Kec. Lipunoto	314	3,399		30,586	7,962			2,391			
Kec. Momunu	108	423,243		17,321	48,576			3,093			
Kec. Paleleh	76	35,787		13,888	36,872			1,281			
Kec. Paleleh Barat	68	29,151		25,363	14,045			191			
Kec. Tiloan		431,980		128	22,591			1,743			
Kab. Donggala	3,556	533,101	-	341,872	129,275	-	-	42,956	-	-	1,516
Kec. Balaseang	843			3,784	1,457			4,006			
Kec. Banawa	306			19,612	7,384						
Kec. Banawa Selatan	136	103,131		739	18,391	-		3,707	-		
Kec. Banawa Tengah	98	13,148		8,416	2,192						
Kec. Dampelas Sojol	570	43,147		116,770	24,212			13,024	-		1,516
Kec. Labuan	202			14,197	11			1,138		-	
Kec. Pinembani											
Kec. Rio Pakava		218,227		73,494	12,700			30			
Kec. Sindue	188			16,250				1,193			
Kec. Sindue Tobata	185			1,084	910						
Kec. Sindue Tombusabora	51			5,037							
Kec. Sirenja	391			7,462	1,800			5,853			

Kabupaten/ Kecamatan	Stok Karbon (Ton C) Tahun 2009										
	Pemuk- kiman	Perkebun- an	Pertam- bangan	Pertanian Lahan Kering	Pertanian Lahan Kering Campur	Rawa	Rumput	Sawah	Tambak	Tanah Kosong	Trans migrasi
Kec. Sojol	412	155,449		47,876	53,653			10,662	-		
Kec. Sojol Utara	138			15,783	2,443			3,343	-		
Kec. Tana Tovea	35		-	11,369	4,123						
Kab. Morowali	3,148	2,004,868	-	556,766	795,692		127,010	63,682	-		292
Kec. Bahodopi	13			14,043	29,351			1,835	-		
Kec. Bumi Raya	544	239,570		362	47,038			1,452			
Kec. Bungku Barat	178	101,244		5,715	116,220			3,154			
Kec. Bungku Selatan	169			7,273	33,953						
Kec. Bungku Tengah	397			33,069	144,594			6,000			292
Kec. Bungku Utara	190	628,971		92,918	55,667			1,487			
Kec. Lembo		254,174		114,056	65,331			8,802			
Kec. Mamo Salato				75,609	72,245			2,395			
Kec. Menui Kepulauan	2				1,381						
Kec. Mori Atas	1,015		-	124,259	88,091		117,899	10,407			
Kec. Petasia	373	370,630		44,695	104,326		6,189	8,085			
Kec. Soyo Jaya	247			25,436	26,430		2,922	20,065			
Kec. Wita Ponda	21	410,278		19,331	11,065						
Kab. Parigi Moutong	4,022	924,160		237,745	605,477	-		151,104	-	-	20,224
Kec. Ampibabo	395				43,717						
Kec. Balinggi					61,106			42,096	-		12

Kabupaten/ Kecamatan	Stok Karbon (Ton C) Tahun 2009										
	Pemu- kiman	Perkebun- an	Pertam- bangan	Pertanian Lahan Kering	Pertanian Lahan Kering Campur	Rawa	Rumput	Sawah	Tambak	Tanah Kosong	Trans migrasi
Kec. Bolano Lambunu	442	208,241		43,915	90,159	-		40,070	-	-	13,931
Kec. Kasimbar	241			14,159	13,615			5,146			
Kec. Mepanga	102	68,810		104	171			1,315			
Kec. Moutong	711	349,908		13,131	55,200			1,386	-	-	
Kec. Palasa	340	29,156		3,771	21,119			948		-	
Kec. Parigi	224			38,753	17,946			12,760			
Kec. Parigi Barat				2,851	8,795			242			
Kec. Parigi Selatan	59			9,821	18,748			17,266			
Kec. Parigi Tengah	84			8,157	7,147						
Kec. Parigi Utara	60			15,965	3,874						
Kec. Sausu	0			1,023	20,546			2,582	-		2,227
Kec. Siniu	107			579	19,670						
Kec. Taopa	86	195,374		38,126	11,163			2,459	-	-	4,054
Kec. Tinombo	630			11,721	92,958			2,359		-	
Kec. Tinombo Selatan	71			22,523	3,341			7,681	-		
Kec. Tomini	162	72,671		2,792	39,740			1,438			
Kec. Toribulu	199			5,418	47,088			3,539	-		
Kec. Torue	109			4,938	29,377			9,817			
Kab. Poso	2,390	130,550	-	540,572	343,229			32,516	-	-	5,845
Kec. Lage	61	2,372		29,023	29,196			931		-	
Kec. Lore Barat				7,763	4,954			1,466		-	

Kabupaten/ Kecamatan	Stok Karbon (Ton C) Tahun 2009										
	Pemu- kiman	Perkebun- an	Pertam- bangan	Pertanian Lahan Kering	Pertanian Lahan Kering Campur	Rawa	Rumput	Sawah	Tambak	Tanah Kosong	Trans migrasi
Kec. Lore Peore	21			45,270	4,092			83		-	
Kec. Lore Selatan				2,034	26			4,059		-	
Kec. Lore Tengah			-	17,943	13,775			5,669		-	
Kec. Lore Timur				50,583	7,332			3,280		-	
Kec. Lore Utara				36,826	21,531			1,692		-	
Kec. Pamona Barat	135			5,153	49,529			5,619		-	
Kec. Pamona Selatan	64			89,107	18,914					-	
Kec. Pamona Tenggara				47,720	13			57		-	
Kec. Pamona Timur	418			22,718	28,069			3,462		-	
Kec. Pamona Utara	993			70,649	45,128			1,516		-	4,713
Kec. Poso Kota	332			18,039	17,190					-	
Kec. Poso Kota Selatan	80	11,440		1,701	23,662					-	
Kec. Poso Kota Utara	209	33,088		2,379	11,248					-	
Kec. Poso Pesisir	41	9,643		38,945	23,882			2,535		-	
Kec. Poso Pesisir Selatan	36	74,007		34,206	22,317			1,094		-	1,132
Kec. Poso Pesisir Utara				20,512	22,371			1,052	-	-	
Kab. Sigi	666			168,968	341,993		11,996	82,224		-	
Kec. Dolo Barat	23			35,923	10,407			5,882		-	
Kec. Dolo Selatan				7,341	20,674			1,501		-	
Kec. Gumbasa				2,119	5,337					-	

Kabupaten/ Kecamatan	Stok Karbon (Ton C) Tahun 2009										
	Pemu- kiman	Perkebun- an	Pertam- bangan	Pertanian Lahan Kering	Pertanian Lahan Kering Campur	Rawa	Rumput	Sawah	Tambak	Tanah Kosong	Trans migrasi
Kec. Kinovaro				710	3,764			779			
Kec. Kulawi				31,867	38,846			3,657			
Kec. Kulawi Selatan	24			22	27,227			3,328		-	
Kec. Lindu				11,985	9,821			4,240			
Kec. Marawola	155			36,699	52,751		3,592	20,407		-	
Kec. Marawola Barat											
Kec. Nakilalaki	131			2,844	27,021			6,539			
Kec. Palolo	50				36,102			9,606			
Kec. Pipikoro	19			17,638	45,251			6,070			
Kec. Sigi Biromaru	263			14,737	50,258		7,020	14,048			
Tanambulava	0			7,084	14,535		1,384	6,168			
Kab. Tojo Una-Una	2,329	119,223		474,983	279,212			3,161		-	
Kec. Ampana Kota	157	75,228		60,209	35,440			240			
Kec. Ampana Tete	416			61,621	42,814					-	
Kec. Togian	11			7,121	39,289						
Kec. Tojo	1,243	43,995		51,368	48,545			1,803		-	
Kec. Tojo Barat	64			85,583	10,404			1,087			
Kec. Ulubongka	284			194,781	90,004			30		-	
Kec. Unauna	154			10,896	5,541					-	
Kec. Walea Besar											

Kabupaten/ Kecamatan	Stok Karbon (Ton C) Tahun 2009										
	Pemu- kiman	Perkebun- an	Pertam- bangan	Pertanian Lahan Kering	Pertanian Lahan Kering Campur	Rawa	Rumput	Sawah	Tambak	Tanah Kosong	Trans migrasi
Kec. Walea Kepulauan				3,404	7,175						
Kab. Toli-Toli	3,484	571,166		320,079	227,328	-		66,356	-	-	1,015
Kec. Baolan	792	84,574		10,876	10,732			8,366	-		
Kec. Basidondo	136	31,140		38,136	37,097			537	-		
Kec. Dakopemean	155			17,887	14,886			1,986			
Kec. Dampal Selatan	328	262,368		27,981	2,705			10,406	-		
Kec. Dampal Utara	558	6,358		6,838	1,763	-		1,505	-		
Kec. Dondo	457			38,288	33,823			8,974	-		
Kec. Galang	535	150,995		44,824	4,676			23,677	-		
Kec. Lampasio	51	14,118		53,128	7,855			4,331			1,015
Kec. Ogodeide	80	2,103		47,830	46,018	-		3,129	-	-	
Kec. Tolitoli Utara	392	19,511		34,291	67,773			3,445	-		
Kota Palu	3,865		-	42,854	5,968			2,476	-	-	
Kec. Palu Barat	1,149			2,547				2,023			
Kec. Palu Selatan	1,874		-	9,885	4			453			
Kec. Palu Timur	546		-	980	3,726				-		
Kec. Palu Utara	296		-	29,442	2,238						-
No Data	108			1,902	454			26			-
Total	29,287	7,967,299	-	3,343,338	5,732,193	-	139,007	518,936	-	-	49,922

Sumber: Hasil Pengolahan Data Spasial

Tabel 7.7 Simpanan karbon berdasarkan penggunaan lahan menurut kabupaten/kota dan kecamatan tahun 2006

Kabupaten/ Kecamatan	Stok Karbon (Ton C) Tahun 2006									
	Air	Bandara	Belukar	Belukar Rawa	Hutan Lahan Kering Primer	Hutan Lahan Kering Sekunder	Hutan Mangrove Primer	Hutan Mangrove Sekunder	Hutan Rawa Primer	Hutan Rawa Sekunder
Kab. Banggai	-	-	1,203,163	3,894	59,904,711	55,362,619	152,630	1,147,575		82,585
Kec. Balantak	-		90,170		4,588,554	1,937,852	43	20,500		
Kec. Batui	-		262,358		2,354,612	5,710,843		187,577		
Kec. Bualemo	-		228,777	3,894	6,377,853	3,365,564	87	265,329		
Kec. Bunta			22,521		6,849,818	3,294,786		24,043		
Kec. Kintom	-		85,159		4,806,583	3,368,526		24,616		
Kec. Lamala			11,968		1,111,787	1,132,083		19,593		59,873
Kec. Luwuk		-	108,620		3,838,643	1,290,475				
Kec. Luwuk Timur			11,389		568,508	465,846		120,923		
Kec. Masama			370		1,355,028	671,694		72,247		22,712
Kec. Nuhon	-		118,565		5,602,170	14,213,801	62,350	6,571		
Kec. Pagimana	-		89,205		18,011,608	6,406,982	90,149	53,635		
Kec. Toili	-		56,271		1,360,186	6,560,503		111,684		
Kec. Toili Barat	-		117,792		3,079,359	6,943,665		240,857		
Kab. Banggai Kepulauan	-		110,032		6,010,081	10,026,950	616,485	782,027		
Kec. Banggai	-					1,361,216				
Kec. Banggai Selatan						1,423,016		6,209		
Kec. Banggai Tengah					760	848,329		1,545		
Kec. Banggai Utara	-					449,297	18,040	17,371		

Stok Karbon (Ton C) Tahun 2006

Kabupaten/ Kecamatan	Stok Karbon (Ton C) Tahun 2006									
	Air	Bandara	Belukar	Belukar Rawa	Hutan Lahan Kering Primer	Hutan Lahan Kering Sekunder	Hutan Mangrove Primer	Hutan Mangrove Sekunder	Hutan Rawa Primer	Hutan Rawa Sekunder
Kec. Bangkuring	-				13,345	1,140,424	230,447	39,259		
Kec. Bokan Kepulauan	-		16,654		500	1,628,393	317,103	382,268		
Kec. Buko			9,341		436,382	763,350		14,575		
Kec. Buko Selatan			2,310			67,340		90,170		
Kec. Bulagi	-		948		2,533,614	105,121		143		
Kec. Bulagi Selatan					789,327	252,300				
Kec. Bulagi Utara	-		9,973		2,099,382	771,461		85,413		
Kec. Labobo	-				197	789,806	50,895	36,922		
Kec. Liang			65,281		1,772	43,540		3,957		
Kec. Peling Tengah			5,207			20,554		9,415		
Kec. Tinangkung					134,804	317,919		8,830		
Kec. Tinangkung Selatan			299			3,782		68,756		
Kec. Tinangkung Utara	-					1,007		14,747		
Kec. Totikum	-									
Kec. Totikum Selatan	-		18			40,096		2,447		
Kab. Buol	-		219,183		40,110,343	14,706,984	137,178	4,961		99,494
Kec. Biau			17,190		2,159,000	1,783,652				
Kec. Bokat	-		26,994		1,366,949	1,167,310	7,281	2,026		
Kec. Bukal			50,038		3,898,797	2,304,741				
Kec. Bunobogu	-		9,690		3,941,229	712,699	100,114			
Kec. Gadung	-		2,670		2,771,859	97,818	9,621			

Stok Karbon (Ton C) Tahun 2006

Kabupaten/ Kecamatan	Stok Karbon (Ton C) Tahun 2006									
	Air	Bandara	Belukar	Belukar Rawa	Hutan Lahan Kering Primer	Hutan Lahan Kering Sekunder	Hutan Mangrove Primer	Hutan Mangrove Sekunder	Hutan Rawa Primer	Hutan Rawa Sekunder
Kec. Keramat			23,722		769	1,304,803	12,710			
Kec. Lipunoto	-		19,523		233,829	1,285,618				99,494
Kec. Momunu	-		30,985		147,259	653,560				
Kec. Paleleh	-		14,288		713,485	1,501,431	7,451	2,935		
Kec. Paleleh Barat	-		6,725		1,541,072	81,034				
Kec. Tiloan	-		17,358		23,336,096	3,814,319				
Kab. Donggala	-		309,584		44,053,812	29,096,321	87,544	45,603		
Kec. Balaseang	-		5,460		3,708,281	4,216,520	21,335	18,618		
Kec. Banawa			33,349		34,289	763,385		2,275		
Kec. Banawa Selatan	-		10,436		1,182,144	6,078,005		12,213		
Kec. Banawa Tengah	-		26		102,154	709,005				
Kec. Dampelas Sojol	-		34,153		4,040,110	2,056,519	9,931	5,131		
Kec. Labuan	-		24,057		1,461,926	231,448				
Kec. Pinembani			18,773		5,329,488	3,405,732				
Kec. Rio Pakava	-		20,288		8,838,768	4,198,552				
Kec. Sindue	-		31,474		127,492	651,505				
Kec. Sindue Tobata	-		7,770		3,915,932	772,625				
Kec. Sindue Tombusabora	-		19,785		1,169,557	492,304				
Kec. Sirenja	-		13,036		3,719,576	1,119,722				
Kec. Sojol	-		36,266		6,521,633	2,149,745	52,380	7,365		
Kec. Sojol Utara	-		14,339		658,034	1,308,789	3,898			

Stok Karbon (Ton C) Tahun 2006

Kabupaten/ Kecamatan	Stok Karbon (Ton C) Tahun 2006									
	Air	Bandara	Belukar	Belukar Rawa	Hutan Lahan Kering Primer	Hutan Lahan Kering Sekunder	Hutan Mangrove Primer	Hutan Mangrove Sekunder	Hutan Rawa Primer	Hutan Rawa Sekunder
Kec. Tana Tovea	-		40,372		3,244,426	942,465				
Kab. Morowali	-		931,837	4,955	131,481,124	56,068,505	1,390,325	779,625	63,605	137,061
Kec. Bahodopi	-		1,768		13,632,566	1,027,460	34,509	4,156		
Kec. Bumi Raya	-		15,635			36,806	76,445	163,290		
Kec. Bungku Barat	-		56,814		10,927,171	1,032,277				
Kec. Bungku Selatan	-		27,997		7,128,072	1,335,218	166,702	138,146		
Kec. Bungku Tengah	-		11,254		16,660,786	3,653,386	82,937			
Kec. Bungku Utara	-		137,147		28,688,602	6,927,217	753,486	37,801		
Kec. Lembo	-		56,829		11,067,131	3,442,321				
Kec. Mamo Salato	-		120,544		6,298,862	9,741,017	23,077	51,267		
Kec. Menui Kepulauan	-		9		1,370,788	68	19,468			
Kec. Mori Atas	-		205,430		2,372,213	19,745,036				
Kec. Petasia	-		167,104	4,955	7,397,949	5,857,182	17,697	254,446	63,605	137,061
Kec. Soyo Jaya	-		117,744		17,058,624	2,421,911	214,556			
Kec. Wita Ponda	-		13,561		8,878,361	848,606	1,448	130,519		
Kab. Parigi Moutong	-		507,139	1,850	49,553,731	28,574,664	473,181	449,408		
Kec. Ampibabo	-		15,144		1,389,993	1,884,757	4,444	2,607		
Kec. Balinggi	-		8,415		2,986,881	569,127	10,361	22,125		
Kec. Bolano Lambunu	-		159,622	1,850	4,485,223	896,597	156,098	112,524		
Kec. Kasimbar	-		4,099		2,004,436	1,557,515	1,210	3,333		
Kec. Mepanga	-		36,028		302,188	196,167		5,869		

Stok Karbon (Ton C) Tahun 2006

Kabupaten/ Kecamatan	Stok Karbon (Ton C) Tahun 2006									
	Air	Bandara	Belukar	Belukar Rawa	Hutan Lahan Kering Primer	Hutan Lahan Kering Sekunder	Hutan Mangrove Primer	Hutan Mangrove Sekunder	Hutan Rawa Primer	Hutan Rawa Sekunder
Kec. Moutong	-		35,327		5,811,292	3,311,357	42,171	147,935		
Kec. Palasa	-		128,347		5,049,078	9,058,326		5,179		
Kec. Parigi	-		3,907		12,715	22,095				
Kec. Parigi Barat					1,590,311	251,850				
Kec. Parigi Selatan			33,224		3,100,411	119,749				
Kec. Parigi Tengah					1,241,177	22,793				
Kec. Parigi Utara			286		639,332	54,185				
Kec. Sausu	-		32,076		30,634	2,546,017	18,492	34,131		
Kec. Siniu					830,653	40,136				
Kec. Taopa	-		11,172		3,586,687	1,230,771	199,813	41,024		
Kec. Tinombo	-		21,058		5,269,600	2,508,349	2,735	6,806		
Kec. Tinombo Selatan	-		4,713		3,641,190	2,097,847	32,074	38,478		
Kec. Tomini			10,664		2,662,139	1,442,057		2,178		
Kec. Toribulu	-				1,743,684	751,527	5,783	27,220		
Kec. Torue			3,057		3,176,106	13,442				
Kab. Poso	-		390,599		66,527,787	26,701,170		146,441		
Kec. Lage	-		43,038		1,633,471	1,491,337				
Kec. Lore Barat	-		10,324		5,088,897	371,335				
Kec. Lore Peore			868		5,004,817	865				
Kec. Lore Selatan	-		54,256		9,154,368	1,313,089				
Kec. Lore Tengah			3,999		9,659,086	509,044				

Stok Karbon (Ton C) Tahun 2006

Kabupaten/ Kecamatan	Stok Karbon (Ton C) Tahun 2006									
	Air	Bandara	Belukar	Belukar Rawa	Hutan Lahan Kering Primer	Hutan Lahan Kering Sekunder	Hutan Mangrove Primer	Hutan Mangrove Sekunder	Hutan Rawa Primer	Hutan Rawa Sekunder
Kec. Lore Timur	-				911,721					
Kec. Lore Utara			7,048		8,581,584	699,259				
Kec. Pamona Barat	-				2,467,023	754,574				
Kec. Pamona Selatan	-		2,048		598,189	4,299,760				
Kec. Pamona Tenggara	-		5,855		7,467	1,220,851				
Kec. Pamona Timur	-		39,745		2,014,416	4,086,574				
Kec. Pamona Utara	-		62,604		7,782,382	6,385,546				
Kec. Poso Kota	-		448		3	123,780				
Kec. Poso Kota Selatan	-		10,613		43,674	168,424				
Kec. Poso Kota Utara	-		18,313		4,331	32,856		64,006		
Kec. Poso Pesisir	-		63,015		4,736,947	231,624		31,260		
Kec. Poso Pesisir Selatan	-		23,013		5,582,563	122,575				
Kec. Poso Pesisir Utara	-		45,414		3,256,846	4,889,674		51,175		
Kab. Sigi	-		565,249		61,235,898	10,364,813				
Kec. Dolo Barat	-		10,655		700,088	70,370				
Kec. Dolo Selatan	-		32,961		2,683,324	114,442				
Kec. Gumbasa	-		13,463		1,302,955					
Kec. Kinovaro	-		110,700		1,219,080	1,590,654				
Kec. Kulawi	-		158,296		17,203,462	1,111,391				
Kec. Kulawi Selatan	-		10,443		6,904,505	372,626				
Kec. Lindu	-		9,593		4,179,834	562,212				

Stok Karbon (Ton C) Tahun 2006

Kabupaten/ Kecamatan	Stok Karbon (Ton C) Tahun 2006									
	Air	Bandara	Belukar	Belukar Rawa	Hutan Lahan Kering Primer	Hutan Lahan Kering Sekunder	Hutan Mangrove Primer	Hutan Mangrove Sekunder	Hutan Rawa Primer	Hutan Rawa Sekunder
Kec. Marawola	-		13,860			245,129				
Kec. Marawola Barat			27,071		1,057,596	1,460,569				
Kec. Nakilalaki			2,696		2,928,806	594,281				
Kec. Palolo	-		11,739		1,872,578	75,676				
Kec. Pipikoro	-		124,824		14,111,798	2,254,522				
Kec. Sigi Biromaru	-		18,314		5,882,433	1,895,426				
Tanambulava	-		20,635		1,189,437	17,516				
Kab. Tojo Una-Una	-		648,947		22,544,002	38,835,261	211,474	667,339		
Kec. Ampana Kota			62,491			1,865,365				
Kec. Ampana Tete	-		70,916		117,501	10,787,330		3,353		
Kec. Togian			19,242			1,649,836	30,538	338,510		
Kec. Tojo	-		131,295		13,786,577	1,777,083	822	3,808		
Kec. Tojo Barat			23,187		443,435	7,442,762		11,673		
Kec. Ulubongka	-		244,173		8,025,334	9,503,698				
Kec. Unauna	-		74,420		159,657	3,870,195	180,113	126,921		
Kec. Walea Besar								504		
Kec. Walea Kepulauan			23,224		11,499	1,938,993		182,569		
Kab. Toli-Toli	-		292,041	3,098	23,507,373	19,090,885	233,657	67,463		877,023
Kec. Baolan	-		57,088		4,452,338	3,385,027	17,476	623		
Kec. Basidondo	-		62,797		5,197,484	2,689,249	13,470			
Kec. Dakopemean					1,549,702	777,615	10,970	8,571		

Stok Karbon (Ton C) Tahun 2006

Kabupaten/ Kecamatan	Stok Karbon (Ton C) Tahun 2006									
	Air	Bandara	Belukar	Belukar Rawa	Hutan Lahan Kering Primer	Hutan Lahan Kering Sekunder	Hutan Mangrove Primer	Hutan Mangrove Sekunder	Hutan Rawa Primer	Hutan Rawa Sekunder
Kec. Dampal Selatan			8,995		1,095,868	825,113	6,127			
Kec. Dampal Utara	-		59,922			2,028,278	2,721			
Kec. Dondo	-		26,407		3,147,841	1,629,971	9,001			
Kec. Galang			19,456		4,542,159	981,023	14,091			
Kec. Lampasio	-		3,344		1,478,985	2,004,571		7,001		592,474
Kec. Ogodeide	-		45,630	3,098		2,157,024	139,234	42,371		284,550
Kec. Tolitoli Utara	-		8,401		2,042,997	2,613,015	20,566	8,897		
Kota Palu	-	-	70,109		1,202,744	1,746,844				
Kec. Palu Barat	-		33,537		76,148	472,280				
Kec. Palu Selatan	-	-	508		121,354	363,542				
Kec. Palu Timur	-		4,998		949,128	720,740				
Kec. Palu Utara	-		31,065		56,113	190,282				
No Data	-		2,170			4,312				
Total	-	-	5,250,054	13,797	506,131,606	290,579,328	3,302,472	4,090,443	63,605	1,196,164

Sumber: Hasil Pengolahan Data Spasial

Tabel 7.8 (lanjutan). Simpanan karbon berdasarkan penggunaan lahan menurut kabupaten/kota dan kecamatan tahun 2006

Kabupaten/ Kecamatan	Stok Karbon (Ton C) Tahun 2006										
	Pemukiman	Perkebunan	Pertambangan	Pertanian Lahan Kering	Pertanian Lahan Kering Campur	Rawa	Rumput	Sawah	Tambak	Tanah Kosong	Trans migrasi
Kab. Banggai	2,840	1,971,201		304,081	981,523	-		58,779	-	-	21,030
Kec. Balantak	283	106,213		4,375	120,646	-				-	
Kec. Batui	7	323,000		36,501	81,841			7,776	-	-	
Kec. Bualemo	188			39,672	48,416	-		4,344		-	
Kec. Bunta	103	348,202		7,520	79,979			5,453			9,001
Kec. Kintom	85	4,825		18,785	86,366						
Kec. Lamala	260	128,564		2,412	174,448	-		1,956		-	
Kec. Luwuk	1,222			45,420	101,600					-	
Kec. Luwuk Timur	16	111,962		6,009	103,598			499		-	
Kec. Masama	2			6,334	69,959			11,506			
Kec. Nuhon	98	213,393		45,828	35,522			1,513		-	1,448
Kec. Pagimana	494	18,235		28,310	27,779			1,019		-	
Kec. Toili	82	329,921		29,161	28,763			16,669		-	10,581
Kec. Toili Barat		386,887		33,754	22,606			8,045		-	
Kab. Banggai Kepulauan	1,445	60,797		171,261	1,790,750	-				-	
Kec. Banggai	154			504	13,843						
Kec. Banggai Selatan	33				2,730						
Kec. Banggai Tengah				452	2,868						
Kec. Banggai Utara	51			155	13,978						

Stok Karbon (Ton C) Tahun 2006

Kabupaten/ Kecamatan	Stok Karbon (Ton C) Tahun 2006										
	Pemu- kiman	Perkebun- an	Pertam- bangan	Pertanian Lahan Kering	Pertanian Lahan Kering Campur	Rawa	Rumput	Sawah	Tambak	Tanah Kosong	Trans migrasi
Kec. Bangkurusung	89			7,157	37,312						-
Kec. Boka Kepulauan	172			12,265	55,972	-					
Kec. Buko	142			2,836	132,131						
Kec. Buko Selatan	40			9,175	185,179						
Kec. Bulagi	57			17,471	138,843						
Kec. Bulagi Selatan	19			60,025	116,055						
Kec. Bulagi Utara	116			3,119	194,685						
Kec. Labobo	107				19,375						
Kec. Liang	27			2,995	85,874						
Kec. Peling Tengah	9			585	113,384						
Kec. Tinangkung	102			6,445	166,431						
Kec. Tinangkung Selatan	11	60,797		3,383	147,177						
Kec. Tinangkung Utara	92				152,882						
Kec. Totikum	190			11,099	188,367						
Kec. Totikum Selatan	37			33,593	23,666						
Kab. Buol	1,435	1,652,233		182,256	202,592			15,657			-
Kec. Biau	247			6,351	29,683			1,505			
Kec. Bokat	309	8,061		888	14,222			4,868			
Kec. Bukal	57	720,612		5,908	8,614			238			
Kec. Bunobogu	69			23,599	1,458			346			-
Kec. Gadung	65			43,767							-

Stok Karbon (Ton C) Tahun 2006

Kabupaten/ Kecamatan	Stok Karbon (Ton C) Tahun 2006										
	Pemu- kiman	Perkebun- an	Pertam- bangan	Pertanian Lahan Kering	Pertanian Lahan Kering Campur	Rawa	Rumput	Sawah	Tambak	Tanah Kosong	Trans migrasi
Kec. Keramat	123			14,458	18,567						
Kec. Lipunoto	314	3,399		30,586	7,962			2,391			
Kec. Momunu	108	423,243		17,321	48,576			3,093			
Kec. Paleleh	76	35,787		13,888	36,872			1,281			
Kec. Paleleh Barat	68	29,151		25,363	14,045			191			
Kec. Tiloan		431,980		128	22,591			1,743			
Kab. Donggala	3,556	533,101	-	339,693	126,926	-		39,297	-	-	1,516
Kec. Balaseang	843			3,784	1,457			2,562			
Kec. Banawa	306			19,612	7,384						
Kec. Banawa Selatan	136	103,131		739	18,391	-		3,707	-		
Kec. Banawa Tengah	98	13,148		8,416	2,192						
Kec. Dampelas Sojol	570	43,147		115,845	23,953			12,678	-		1,516
Kec. Labuan	202			14,197	11			1,138		-	
Kec. Pinembani											
Kec. Rio Pakava		218,227		73,494	12,700			30			
Kec. Sindue	188			16,250				1,193			
Kec. Sindue Tobata	185			1,084	910						
Kec. Sindue Tombusabora	51			5,037							
Kec. Sirenja	391			6,727	1,800			5,853			
Kec. Sojol	412	155,449		48,574	51,561			8,378	-		
Kec. Sojol Utara	138			14,566	2,443			3,759	-		

Stok Karbon (Ton C) Tahun 2006

Kabupaten/ Kecamatan	Stok Karbon (Ton C) Tahun 2006										
	Pemu- kiman	Perkebun- an	Pertam- bangan	Pertanian Lahan Kering	Pertanian Lahan Kering Campur	Rawa	Rumput	Sawah	Tambak	Tanah Kosong	Trans migrasi
Kec. Tana Tovea	35		-	11,369	4,123						
Kab. Morowali	3,148	1,667,842	-	555,034	781,655		127,010	63,682		-	292
Kec. Bahodopi	13			14,043	29,351			1,835		-	
Kec. Bumi Raya	544	239,570		362	47,038			1,452			
Kec. Bungku Barat	178	101,244		5,715	111,512			3,154			
Kec. Bungku Selatan	169			7,273	31,231					-	
Kec. Bungku Tengah	397			33,069	137,405			6,000		-	292
Kec. Bungku Utara	190	628,971		92,918	55,667			1,487		-	
Kec. Lembo		161,119		112,916	65,331			8,802			
Kec. Mamo Salato				75,609	72,245			2,395			
Kec. Menui Kepulauan	2				1,381						
Kec. Mori Atas	1,015		-	124,259	88,091		117,899	10,407		-	
Kec. Petasia	373	126,659		44,103	112,819		6,189	8,085			
Kec. Soyo Jaya	247			25,436	18,518		2,922	20,065			
Kec. Wita Ponda	21	410,278		19,331	11,065						
Kab. Parigi Moutong	4,022	924,160		237,745	603,528	-		151,104		-	20,224
Kec. Ampibabo	395				43,717						
Kec. Balinggi					61,106			42,096		-	12
Kec. Bolano Lambunu	442	208,241		43,915	87,833	-		40,070		-	13,931
Kec. Kasimbar	241			14,159	13,615			5,146			
Kec. Mepanga	102	68,810		104	171			1,315			

Stok Karbon (Ton C) Tahun 2006

Kabupaten/ Kecamatan	Stok Karbon (Ton C) Tahun 2006										
	Pemu- kiman	Perkebun- an	Pertam- bangan	Pertanian Lahan Kering	Pertanian Lahan Kering Campur	Rawa	Rumput	Sawah	Tambak	Tanah Kosong	Trans migrasi
Kec. Moutong	711	349,908		13,131	55,577			1,386	-	-	
Kec. Palasa	340	29,156		3,771	21,119			948		-	
Kec. Parigi	224			38,753	17,946			12,760			
Kec. Parigi Barat				2,851	8,795			242			
Kec. Parigi Selatan	59			9,821	18,748			17,266			
Kec. Parigi Tengah	84			8,157	7,147						
Kec. Parigi Utara	60			15,965	3,874						
Kec. Sausu	0			1,023	20,546			2,582	-		2,227
Kec. Siniu	107			579	19,670						
Kec. Taopa	86	195,374		38,126	11,163			2,459	-	-	4,054
Kec. Tinombo	630			11,721	92,958			2,359		-	
Kec. Tinombo Selatan	71			22,523	3,341			7,681	-		
Kec. Tomini	162	72,671		2,792	39,740			1,438			
Kec. Toribulu	199			5,418	47,088			3,539	-		
Kec. Torue	109			4,938	29,377			9,817			
Kab. Poso	2,390	130,550	-	540,572	320,508			32,516	-	-	5,845
Kec. Lage	61	2,372		29,023	29,196			931		-	
Kec. Lore Barat				7,763	4,954			1,466		-	
Kec. Lore Peore	21			45,270	4,092			83		-	
Kec. Lore Selatan				2,034	26			4,059		-	

Stok Karbon (Ton C) Tahun 2006

Kabupaten/ Kecamatan	Stok Karbon (Ton C) Tahun 2006										
	Pemu- kiman	Perkebun- an	Pertam- bangan	Pertanian Lahan Kering	Pertanian Lahan Kering Campur	Rawa	Rumput	Sawah	Tambak	Tanah Kosong	Trans migrasi
Kec. Lore Tengah			-	17,943	13,775			5,669		-	
Kec. Lore Timur				50,583	7,332			3,280		-	
Kec. Lore Utara				36,826	21,531			1,692			
Kec. Pamona Barat	135			5,153	49,529			5,619		-	
Kec. Pamona Selatan	64			89,107	6,699						
Kec. Pamona Tenggara				47,720	13			57			
Kec. Pamona Timur	418			22,718	28,069			3,462		-	
Kec. Pamona Utara	993			70,649	45,128			1,516		-	4,713
Kec. Poso Kota	332			18,039	17,190						
Kec. Poso Kota Selatan	80	11,440		1,701	23,662						
Kec. Poso Kota Utara	209	33,088		2,379	11,248						
Kec. Poso Pesisir	41	9,643		38,945	23,882			2,535		-	
Kec. Poso Pesisir Selatan	36	74,007		34,206	22,317			1,094		-	1,132
Kec. Poso Pesisir Utara				20,512	11,864			1,052	-		
Kab. Sigi	666			168,353	341,993		11,996	82,224		-	
Kec. Dolo Barat	23			35,923	10,407			5,882			
Kec. Dolo Selatan				7,341	20,674			1,501			
Kec. Gumbasa				2,119	5,337						

Stok Karbon (Ton C) Tahun 2006

Kabupaten/ Kecamatan	Stok Karbon (Ton C) Tahun 2006										
	Pemu- kiman	Perkebun- an	Pertam- bangan	Pertanian Lahan Kering	Pertanian Lahan Kering Campur	Rawa	Rumput	Sawah	Tambak	Tanah Kosong	Trans migrasi
Kec. Kinovaro				710	3,764			779			
Kec. Kulawi				31,252	38,846			3,657			
Kec. Kulawi Selatan	24			22	27,227			3,328		-	
Kec. Lindu				11,985	9,821			4,240			
Kec. Marawola	155			36,699	52,751		3,592	20,407		-	
Kec. Marawola Barat											
Kec. Nakilalaki	131			2,844	27,021			6,539			
Kec. Palolo	50				36,102			9,606			
Kec. Pipikoro	19			17,638	45,251			6,070			
Kec. Sigi Biromaru	263			14,737	50,258		7,020	14,048			
Tanambulava	0			7,084	14,535		1,384	6,168			
Kab. Tojo Una-Una	2,329	119,223		471,362	268,791			3,161		-	
Kec. Ampana Kota	157	75,228		60,209	35,228			240			
Kec. Ampana Tete	416			61,621	42,814					-	
Kec. Togian	11			7,121	39,289						
Kec. Tojo	1,243	43,995		51,368	45,098			1,803		-	
Kec. Tojo Barat	64			85,583	10,404			1,087			
Kec. Ulubongka	284			191,160	83,243			30		-	
Kec. Unauna	154			10,896	5,541					-	
Kec. Walea Besar											
Kec. Walea Kepulauan				3,404	7,175						

Stok Karbon (Ton C) Tahun 2006

Kabupaten/ Kecamatan	Stok Karbon (Ton C) Tahun 2006										
	Pemu- kiman	Perkebun- an	Pertam- bangan	Pertanian Lahan Kering	Pertanian Lahan Kering Campur	Rawa	Rumput	Sawah	Tambak	Tanah Kosong	Trans migrasi
Kab. Toli-Toli	3,484	571,166		319,827	227,274	-		66,356	-	-	1,015
Kec. Baolan	792	84,574		10,876	10,732			8,366	-		
Kec. Basidondo	136	31,140		38,136	37,097			537	-		
Kec. Dakopemean	155			17,887	14,886			1,986			
Kec. Dampal Selatan	328	262,368		27,981	2,705			10,406	-		
Kec. Dampal Utara	558	6,358		6,838	1,763	-		1,505	-		
Kec. Dondo	457			38,288	33,823			8,974	-		
Kec. Galang	535	150,995		44,824	4,676			23,677	-		
Kec. Lampasio	51	14,118		53,128	7,801			4,331			1,015
Kec. Ogodeide	80	2,103		47,578	46,018	-		3,129	-	-	
Kec. Tolitoli Utara	392	19,511		34,291	67,773			3,445	-		
Kota Palu	3,845		-	42,854	6,166			2,476	-	-	
Kec. Palu Barat	1,149			2,547				2,023			
Kec. Palu Selatan	1,874		-	9,885	4			453			
Kec. Palu Timur	527		-	980	3,924				-		
Kec. Palu Utara	296		-	29,442	2,238						-
No Data	108			1,902	454			26		-	
Grand Total	29,267	7,630,273	-	3,334,939	5,652,159	-	139,007	515,277	-	-	49,922

Sumber: Hasil Pengolahan Data Spasial

Tabel 7.9 Simpanan karbon berdasarkan penggunaan lahan menurut kabupaten/kota dan kecamatan tahun 2003

Kabupaten /Kecamatan	Stok Karbon (Ton C) Tahun 2003									
	Air	Bandara	Belukar	Belukar Rawa	Hutan Lahan Kering Primer	Hutan Lahan Kering Sekunder	Hutan Mangrove Primer	Hutan Mangrove Sekunder	Hutan Rawa Primer	Hutan Rawa Sekunder
Kab. Banggai	-	-	1,191,134	3,894	64,842,703	52,059,431	182,598	1,126,421		82,585
Kec. Balantak	-		90,170		4,793,745	1,808,195	43	20,500		
Kec. Batui	-		262,358		2,354,612	5,710,843		187,577		
Kec. Bualemo	-		229,035	3,894	6,471,785	3,283,986	87	265,329		
Kec. Bunta			22,521		6,886,824	3,310,264		24,043		
Kec. Kintom	-		85,159		7,351,814	1,158,057		24,616		
Kec. Lamala			11,968		1,146,017	1,134,690		19,593		59,873
Kec. Luwuk		-	108,620		3,838,643	1,311,356				
Kec. Luwuk Timur			11,389		551,291	554,004		120,923		
Kec. Masama			370		1,519,092	529,208	27,808	52,617		22,712
Kec. Nuhon	-		106,996		5,765,963	14,202,439	62,350	6,571		
Kec. Pagimana	-		88,486		18,202,431	6,454,809	92,310	52,110		
Kec. Toili	-		56,271		1,375,338	6,574,399		111,684		
Kec. Toili Barat	-		117,792		4,585,146	6,027,182		240,857		
Kab. Banggai Kepulauan	-		107,791		6,010,081	10,146,520	742,909	692,786		
Kec. Banggai	-					1,361,216				
Kec. Banggai Selatan						1,423,016		6,209		
Kec. Banggai Tengah					760	848,329		1,545		
Kec. Banggai Utara	-					449,297	18,040	17,371		

Stok Karbon (Ton C) Tahun 2003

Kabupaten /Kecamatan	Stok Karbon (Ton C) Tahun 2003									
	Air	Bandara	Belukar	Belukar Rawa	Hutan Lahan Kering Primer	Hutan Lahan Kering Sekunder	Hutan Mangrove Primer	Hutan Mangrove Sekunder	Hutan Rawa Primer	Hutan Rawa Sekunder
Kec. Bangkurung	-				13,345	1,140,424	230,447	39,259		
Kec. Boko Kepulauan	-		16,654		500	1,628,393	378,582	338,871		
Kec. Boko			9,341		436,382	763,350	20,648			
Kec. Boko Selatan			69			67,340		90,170		
Kec. Bulagi	-		948		2,533,614	105,121		143		
Kec. Bulagi Selatan					789,327	252,300				
Kec. Bulagi Utara	-		9,973		2,099,382	891,031	35,173	60,585		
Kec. Labobo	-				197	789,806	50,895	36,922		
Kec. Liang			65,281		1,772	43,540		3,957		
Kec. Peling Tengah			5,207			20,554		9,415		
Kec. Tinangkung					134,804	317,919	9,124	2,389		
Kec. Tinangkung Selatan			299			3,782		68,756		
Kec. Tinangkung Utara	-					1,007		14,747		
Kec. Totikum	-									
Kec. Totikum Selatan	-		18			40,096		2,447		
Kab. Buol	-		133,208		46,486,105	10,152,665	137,178	4,961		99,494
Kec. Biau			17,190		2,316,850	1,646,563				
Kec. Bokat	-		25,732		1,404,183	1,149,254	7,281	2,026		
Kec. Bukal			31,220		6,055,602	644,509				
Kec. Bunobogu	-		8,176		4,172,925	528,605	100,114			

Stok Karbon (Ton C) Tahun 2003

Kabupaten /Kecamatan	Stok Karbon (Ton C) Tahun 2003									
	Air	Bandara	Belukar	Belukar Rawa	Hutan Lahan Kering Primer	Hutan Lahan Kering Sekunder	Hutan Mangrove Primer	Hutan Mangrove Sekunder	Hutan Rawa Primer	Hutan Rawa Sekunder
Kec. Gadung	-		2,670		2,797,958	75,152	9,621			
Kec. Keramat			14,211		417,416	1,050,559	12,710			
Kec. Lipunoto	-		8,241		1,068,957	687,964				99,494
Kec. Momunu	-		2,556		676,551	515,509				
Kec. Paleleh	-		10,927		713,485	1,549,677	7,451	2,935		
Kec. Paleleh Barat	-		6,725		1,541,072	81,034				
Kec. Tiloan	-		5,562		25,321,107	2,223,841				
Kab. Donggala	-		218,940		53,272,772	22,171,277	96,953	38,961		
Kec. Balaseang	-		5,460		3,740,352	4,188,667	21,335	18,618		
Kec. Banawa			33,349		34,289	763,385		2,275		
Kec. Banawa Selatan	-		10,436		1,846,693	5,500,862	9,409	5,572		
Kec. Banawa Tengah	-		26		102,154	709,005				
Kec. Dampelas Sojol	-		33,377		4,289,769	1,848,466	9,931	5,131		
Kec. Labuan	-		2,379		1,461,926	476,703				
Kec. Pinembani			18,773		7,968,909	1,113,462				
Kec. Rio Pakava	-		18,576		13,285,000	356,477				
Kec. Sindue	-		2,744		127,492	976,539				
Kec. Sindue Tobata	-		0		3,915,932	860,524				
Kec. Sindue Tombusabora	-		978		1,169,557	705,073				
Kec. Sirenja	-		13,036		3,719,576	1,119,722				

Stok Karbon (Ton C) Tahun 2003

Kabupaten /Kecamatan	Stok Karbon (Ton C) Tahun 2003									
	Air	Bandara	Belukar	Belukar Rawa	Hutan Lahan Kering Primer	Hutan Lahan Kering Sekunder	Hutan Mangrove Primer	Hutan Mangrove Sekunder	Hutan Rawa Primer	Hutan Rawa Sekunder
Kec. Sojol	-		31,837		7,103,684	1,750,256	52,380	7,365		
Kec. Sojol Utara	-		13,229		914,589	1,098,533	3,898			
Kec. Tana Tovea	-		34,739		3,592,849	703,603				
Kab. Morowali	-		765,500	4,955	137,579,525	53,032,196	1,390,325	779,625	63,605	137,061
Kec. Bahodopi	-		1,422		13,637,932	1,028,178	34,509	4,156		
Kec. Bumi Raya	-		15,635			36,806	76,445	163,290		
Kec. Bungku Barat	-		53,328		11,196,194	926,206				
Kec. Bungku Selatan	-		27,997		7,588,795	899,273	166,702	138,146		
Kec. Bungku Tengah	-		10,074		16,808,818	3,613,321	82,937			
Kec. Bungku Utara	-		136,538		29,291,762	6,419,744	753,486	37,801		
Kec. Lembo	-		56,829		11,356,207	3,295,141				
Kec. Mamo Salato	-		92,393		7,531,475	8,989,002	23,077	51,267		
Kec. Menui Kepulauan	-		9		1,370,788	68	19,468			
Kec. Mori Atas	-		122,889		2,491,814	20,576,776				
Kec. Petasia	-		178,866	4,955	9,818,350	3,755,125	17,697	254,446	63,605	137,061
Kec. Soyo Jaya	-		63,474		17,559,871	2,603,753	214,556			
Kec. Wita Ponda	-		6,045		8,927,518	888,803	1,448	130,519		
Kab. Parigi Moutong	-		490,153	1,850	51,033,647	27,408,925	517,888	417,850		
Kec. Ampibabo	-		8,723		1,389,993	1,884,757	4,444	2,607		
Kec. Balinggi	-		3,691		2,986,881	622,577	38,312	2,395		

Stok Karbon (Ton C) Tahun 2003

Kabupaten /Kecamatan	Stok Karbon (Ton C) Tahun 2003									
	Air	Bandara	Belukar	Belukar Rawa	Hutan Lahan Kering Primer	Hutan Lahan Kering Sekunder	Hutan Mangrove Primer	Hutan Mangrove Sekunder	Hutan Rawa Primer	Hutan Rawa Sekunder
Kec. Bolano Lambunu	-		159,622	1,850	4,530,682	857,117	156,098	112,524		
Kec. Kasimbar	-		4,099		2,004,436	1,557,515	1,210	3,333		
Kec. Mepanga			34,398		302,188	214,615		5,869		
Kec. Moutong	-		35,327		5,811,292	3,311,357	42,171	147,935		
Kec. Palasa	-		128,347		5,049,078	9,058,326		5,179		
Kec. Parigi	-		3,907		35,833	2,017				
Kec. Parigi Barat					1,855,255	21,752				
Kec. Parigi Selatan			33,224		3,122,590	100,487				
Kec. Parigi Tengah					1,241,177	22,793				
Kec. Parigi Utara			286		639,332	54,185				
Kec. Sausu	-		32,076		30,634	2,546,017	35,248	22,303		
Kec. Siniu					830,653	40,136				
Kec. Taopa	-		11,172		3,586,687	1,230,771	199,813	41,024		
Kec. Tinombo	-		16,847		5,952,257	1,963,111	2,735	6,806		
Kec. Tinombo Selatan	-		4,713		3,656,888	2,084,213	32,074	38,478		
Kec. Tomini			10,664		3,088,000	1,072,207		2,178		
Kec. Toribulu	-				1,743,684	751,527	5,783	27,220		
Kec. Torue			3,057		3,176,106	13,442				
Kab. Poso	-		326,227		68,362,857	25,974,592	38,345	119,374		
Kec. Lage	-		33,608		1,633,471	1,491,337				
Kec. Lore Barat	-		10,324		5,088,897	373,307				

Stok Karbon (Ton C) Tahun 2003

Kabupaten /Kecamatan	Stok Karbon (Ton C) Tahun 2003									
	Air	Bandara	Belukar	Belukar Rawa	Hutan Lahan Kering Primer	Hutan Lahan Kering Sekunder	Hutan Mangrove Primer	Hutan Mangrove Sekunder	Hutan Rawa Primer	Hutan Rawa Sekunder
Kec. Lore Peore			868		5,004,817	865				
Kec. Lore Selatan	-		54,256		9,154,368	1,313,089				
Kec. Lore Tengah			3,999		9,659,086	509,044				
Kec. Lore Timur	-				911,721					
Kec. Lore Utara			7,048		8,581,584	699,259				
Kec. Pamona Barat	-				3,214,626	105,300				
Kec. Pamona Selatan	-		2,048		1,349,227	3,647,503				
Kec. Pamona Tenggara	-		5,855		77,671	1,159,881				
Kec. Pamona Timur	-		33,817		2,014,416	4,176,585				
Kec. Pamona Utara	-		53,626		7,795,100	6,476,079				
Kec. Poso Kota	-		448		3	123,780				
Kec. Poso Kota Selatan	-		10,613		43,674	168,424				
Kec. Poso Kota Utara	-		18,313		4,331	32,856		64,006		
Kec. Poso Pesisir	-		48,419		4,758,581	377,964		31,260		
Kec. Poso Pesisir Selatan	-		22,199		5,608,826	483,850				
Kec. Poso Pesisir Utara	-		20,787		3,462,456	4,835,467	38,345	24,108		
Kab. Sigi	-		489,493		63,037,739	9,647,052				
Kec. Dolo Barat	-		10,655		700,088	70,370				

Stok Karbon (Ton C) Tahun 2003

Kabupaten /Kecamatan	Stok Karbon (Ton C) Tahun 2003									
	Air	Bandara	Belukar	Belukar Rawa	Hutan Lahan Kering Primer	Hutan Lahan Kering Sekunder	Hutan Mangrove Primer	Hutan Mangrove Sekunder	Hutan Rawa Primer	Hutan Rawa Sekunder
Kec. Dolo Selatan	-		32,961		2,683,324	114,442				
Kec. Gumbasa	-		13,463		1,302,955					
Kec. Kinovaro	-		95,295		1,219,080	1,764,942				
Kec. Kulawi	-		119,786		17,323,925	1,431,202				
Kec. Kulawi Selatan	-		10,443		6,974,919	312,750				
Kec. Lindu	-		9,593		4,179,834	562,212				
Kec. Marawola	-		13,859			245,133				
Kec. Marawola Barat			19,666		1,210,634	1,411,441				
Kec. Nakilalaki			2,696		2,928,806	594,281				
Kec. Palolo	-		11,739		1,872,578	75,676				
Kec. Pipikoro	-		121,164		14,146,381	2,265,898				
Kec. Sigi Biromaru	-		7,539		7,305,776	781,189				
Tanambulava	-		20,635		1,189,437	17,516				
Kab. Tojo Una-Una	-		315,787		24,453,239	41,369,903	226,941	656,421		
Kec. Ampana Kota			6,603		365,994	2,179,781				
Kec. Ampana Tete	-		70,872		364,973	10,572,910		3,353		
Kec. Togian			19,242			1,649,836	30,538	338,510		
Kec. Tojo	-		13,488		14,701,313	2,386,270	822	3,808		
Kec. Tojo Barat			3,569		443,435	7,718,807	15,467	755		
Kec. Ulubongka	-		155,122		8,406,368	10,478,931				
Kec. Unauna	-		23,668		159,657	4,444,375	180,113	126,921		

Stok Karbon (Ton C) Tahun 2003

Kabupaten /Kecamatan	Stok Karbon (Ton C) Tahun 2003									
	Air	Bandara	Belukar	Belukar Rawa	Hutan Lahan Kering Primer	Hutan Lahan Kering Sekunder	Hutan Mangrove Primer	Hutan Mangrove Sekunder	Hutan Rawa Primer	Hutan Rawa Sekunder
Kec. Walea Besar								504		
Kec. Walea Kepulauan			23,224		11,499	1,938,993		182,569		
Kab. Toli-Toli	-		173,234	3,098	25,813,927	18,964,006	233,657	67,463		888,721
Kec. Baolan	-		26,400		5,378,890	2,927,522	17,476	623		
Kec. Basidondo	-		32,613		5,265,396	3,034,296	13,470			
Kec. Dakopemean					1,677,891	827,316	10,970	8,571		
Kec. Dampal Selatan			8,995		1,095,868	825,113	6,127			
Kec. Dampal Utara	-		25,637			2,416,159	2,721			
Kec. Dondo	-		19,922		3,147,841	1,703,346	9,001			
Kec. Galang			19,456		5,671,522	199	14,091			
Kec. Lampasio	-		960		1,482,161	2,170,301		7,001		592,474
Kec. Ogodeide	-		30,849	3,098		2,329,524	139,234	42,371		296,247
Kec. Tolitoli Utara	-		8,401		2,094,359	2,730,230	20,566	8,897		
Kota Palu	-	-	62,870		2,132,128	1,021,590				
Kec. Palu Barat	-		33,537		76,148	472,280				
Kec. Palu Selatan	-	-	508		417,238	106,575				
Kec. Palu Timur	-		3,022		1,582,628	192,919				
Kec. Palu Utara	-		25,803		56,113	249,816				
No Data	-		2,170		1,090	3,365				
Total	-	-	4,276,507	13,797	543,025,813	271,951,523	3,566,795	3,903,862	63,605	1,207,861

Tabel 7.10 (lanjutan). Simpanan karbon berdasarkan penggunaan lahan menurut kabupaten/kota dan kecamatan tahun 2003

Kabupaten/ Kecamatan	Stok Karbon (Ton C) Tahun 2003										
	Pemuk- kiman	Perkebun- an	Pertam- bangan	Pertanian Lahan Kering	Pertanian Lahan Kering Campur	Rawa	Rumput	Sawah	Tambak	Tanah Kosong	Trans migrasi
Kab. Banggai	2,840	1,971,201		286,093	953,965	-		57,967	-	-	21,030
Kec. Balantak	283	106,213		4,375	117,785	-				-	
Kec. Batui	7	323,000		36,501	81,841			6,964	-	-	
Kec. Bualemo	188			39,672	48,243	-		4,344		-	
Kec. Bunta	103	348,202		7,520	77,173			5,453			9,001
Kec. Kintom	85	4,825		18,785	86,366						
Kec. Lamala	260	128,564		2,412	172,543	-		1,956		-	
Kec. Luwuk	1,222			45,420	100,369					-	
Kec. Luwuk Timur	16	111,962		6,009	99,284			499		-	
Kec. Masama	2			6,334	69,959			11,506			
Kec. Nuhon	98	213,393		45,828	35,522			1,513		-	1,448
Kec. Pagimana	494	18,235		27,553	16,619			1,019		-	
Kec. Toili	82	329,921		29,161	27,169			16,669		-	10,581
Kec. Toili Barat		386,887		16,522	21,090			8,045		-	
Kab. Banggai Kepulauan	1,445	60,797		172,456	1,783,704					-	
Kec. Banggai	154			504	13,843						
Kec. Banggai Selatan	33				2,730						
Kec. Banggai Tengah				452	2,868						
Kec. Banggai Utara	51			155	13,978						

Kabupaten/ Kecamatan	Stok Karbon (Ton C) Tahun 2003										
	Pemuk- kiman	Perkebun- an	Pertam- bangan	Pertanian Lahan Kering	Pertanian Lahan Kering Campur	Rawa	Rumput	Sawah	Tambak	Tanah Kosong	Trans migrasi
Kec. Bangkurung	89			7,157	37,312					-	
Kec. Boka Kepulauan	172			12,265	55,972						
Kec. Buko	142			2,836	132,131						
Kec. Buko Selatan	40			10,370	185,179						
Kec. Bulagi	57			17,471	138,843						
Kec. Bulagi Selatan	19			60,025	116,055						
Kec. Bulagi Utara	116			3,119	187,639						
Kec. Labobo	107				19,375						
Kec. Liang	27			2,995	85,874						
Kec. Peling Tengah	9			585	113,384						
Kec. Tinangkung	102			6,445	166,431						
Kec. Tinangkung Selatan	11	60,797		3,383	147,177						
Kec. Tinangkung Utara	92				152,882						
Kec. Totikum	190			11,099	188,367						
Kec. Totikum Selatan	37			33,593	23,666						
Kab. Buol	1,435	1,652,233		181,775	202,592			15,657		-	
Kec. Biau	247			6,351	29,683			1,505			
Kec. Bokat	309	8,061		888	14,222			4,868			
Kec. Bukal	57	720,612		5,908	8,614			238			
Kec. Bunobogu	69			23,599	1,458			346		-	
Kec. Gadung	65			43,767						-	

Kabupaten/ Kecamatan	Stok Karbon (Ton C) Tahun 2003										
	Pemukim-an	Perkebun-an	Pertam-bangan	Pertanian Lahan Kering	Pertanian Lahan Kering Campur	Rawa	Rumput	Sawah	Tambak	Tanah Kosong	Trans migrasi
Kec. Keramat	123			14,458	18,567						
Kec. Lipunoto	314	3,399		30,586	7,962			2,391			
Kec. Momunu	108	423,243		17,321	48,576			3,093			
Kec. Paleleh	76	35,787		13,407	36,872			1,281			
Kec. Paleleh Barat	68	29,151		25,363	14,045			191			
Kec. Tiloan		431,980		128	22,591			1,743			
Kab. Donggala	3,556	533,101	-	339,693	123,631	-		39,297	-	-	1,516
Kec. Balaseang	843			3,784	1,457			2,562			
Kec. Banawa	306			19,612	7,384						
Kec. Banawa Selatan	136	103,131		739	18,391	-		3,707	-		
Kec. Banawa Tengah	98	13,148		8,416	2,192						
Kec. Dampelas Sojol	570	43,147		115,845	23,953			12,678	-		1,516
Kec. Labuan	202			14,197	11			1,138		-	
Kec. Pinembani											
Kec. Rio Pakava		218,227		73,494	12,700			30			
Kec. Sindue	188			16,250				1,193			
Kec. Sindue Tobata	185			1,084	910						
Kec. Sindue Tombusabora	51			5,037							
Kec. Sirenja	391			6,727	1,800			5,853			
Kec. Sojol	412	155,449		48,574	48,267			8,378	-		

Kabupaten/ Kecamatan	Stok Karbon (Ton C) Tahun 2003										
	Pemuk- kiman	Perkebun- an	Pertam- bangan	Pertanian Lahan Kering	Pertanian Lahan Kering Campur	Rawa	Rumput	Sawah	Tambak	Tanah Kosong	Trans migrasi
Kec. Sojol Utara	138			14,566	2,443			3,759	-		
Kec. Tana Tovea	35		-	11,369	4,123						
Kab. Morowali	3,148	1,618,441	-	554,914	768,349		127,010	63,682		-	292
Kec. Bahodopi	13			13,923	29,351			1,835		-	
Kec. Bumi Raya	544	239,570		362	47,038			1,452			
Kec. Bungku Barat	178	101,244		5,715	106,319			3,154			
Kec. Bungku Selatan	169			7,273	33,856					-	
Kec. Bungku Tengah	397			33,069	132,977			6,000		-	292
Kec. Bungku Utara	190	628,971		92,918	55,667			1,487		-	
Kec. Lembo		161,119		112,916	59,210			8,802			
Kec. Mamo Salato				75,609	72,245			2,395			
Kec. Menui Kepulauan	2				1,381						
Kec. Mori Atas	1,015		-	124,259	88,091		117,899	10,407		-	
Kec. Petasia	373	77,258		44,103	112,819		6,189	8,085			
Kec. Soyo Jaya	247			25,436	18,330		2,922	20,065			
Kec. Wita Ponda	21	410,278		19,331	11,065					-	
Kab. Parigi Moutong	4,022	924,160		237,745	607,099	-		151,459	-	-	20,224
Kec. Ampibabo	395				47,997						
Kec. Balinggi					61,106			42,096	-		12
Kec. Bolano Lambunu	442	208,241		43,915	87,833	-		40,070	-	-	13,931

Kabupaten/ Kecamatan	Stok Karbon (Ton C) Tahun 2003										
	Pemuk- kiman	Perkebun- an	Pertam- bangan	Pertanian Lahan Kering	Pertanian Lahan Kering Campur	Rawa	Rumput	Sawah	Tambak	Tanah Kosong	Trans migrasi
Kec. Kasimbar	241			14,159	13,615			5,146			
Kec. Mepanga	102	68,810		104	171			1,315			
Kec. Moutong	711	349,908		13,131	55,577			1,386	-	-	
Kec. Palasa	340	29,156		3,771	21,119			948		-	
Kec. Parigi	224			38,753	17,946			12,760			
Kec. Parigi Barat				2,851	8,795			242			
Kec. Parigi Selatan	59			9,821	18,748			17,266			
Kec. Parigi Tengah	84			8,157	7,147						
Kec. Parigi Utara	60			15,965	3,874						
Kec. Sausu	0			1,023	20,546			2,582	-		2,227
Kec. Siniu	107			579	19,670						
Kec. Taopa	86	195,374		38,126	11,163			2,459	-	-	4,054
Kec. Tinombo	630			11,721	92,248			2,714		-	
Kec. Tinombo Selatan	71			22,523	3,341			7,681	-		
Kec. Tomini	162	72,671		2,792	39,740			1,438			
Kec. Toribulu	199			5,418	47,088			3,539	-		
Kec. Torue	109			4,938	29,377			9,817			
Kab. Poso	2,390	130,550	-	522,899	335,006			32,516	-	-	5,845
Kec. Lage	61	2,372		29,023	35,483			931		-	
Kec. Lore Barat				7,763	4,954			1,466		-	
Kec. Lore Peore	21			45,270	4,092			83		-	

Kabupaten/ Kecamatan	Stok Karbon (Ton C) Tahun 2003										
	Pemuk- kiman	Perkebun- an	Pertam- bangan	Pertanian Lahan Kering	Pertanian Lahan Kering Campur	Rawa	Rumput	Sawah	Tambak	Tanah Kosong	Trans migrasi
Kec. Lore Selatan				2,034	26			4,059		-	
Kec. Lore Tengah			-	17,943	13,775			5,669		-	
Kec. Lore Timur				50,583	7,332			3,280		-	
Kec. Lore Utara				36,826	21,531			1,692			
Kec. Pamona Barat	135			5,153	49,529			5,619		-	
Kec. Pamona Selatan	64			89,107	6,699						
Kec. Pamona Tenggara				47,720	13			57			
Kec. Pamona Timur	418			22,718	27,191			3,462		-	
Kec. Pamona Utara	993			70,649	45,128			1,516		-	4,713
Kec. Poso Kota	332			18,039	17,190						
Kec. Poso Kota Selatan	80	11,440		1,701	23,662						
Kec. Poso Kota Utara	209	33,088		2,379	11,248						
Kec. Poso Pesisir	41	9,643		38,945	23,882			2,535		-	
Kec. Poso Pesisir Selatan	36	74,007		16,533	22,317			1,094		-	1,132
Kec. Poso Pesisir Utara				20,512	20,954			1,052	-		
Kab. Sigi	666			168,353	341,993		11,996	82,224		-	
Kec. Dolo Barat	23			35,923	10,407			5,882			
Kec. Dolo Selatan				7,341	20,674			1,501			
Kec. Gumbasa				2,119	5,337						
Kec. Kinovaro				710	3,764			779			
Kec. Kulawi				31,252	38,846			3,657		-	

Kabupaten/ Kecamatan	Stok Karbon (Ton C) Tahun 2003										
	Pemuk- kiman	Perkebun- an	Pertam- bangan	Pertanian Lahan Kering	Pertanian Lahan Kering Campur	Rawa	Rumput	Sawah	Tambak	Tanah Kosong	Trans migrasi
Kec. Kulawi Selatan	24			22	27,227			3,328		-	
Kec. Lindu				11,985	9,821			4,240			
Kec. Marawola	155			36,699	52,751		3,592	20,407		-	
Kec. Marawola Barat											
Kec. Nakilalaki	131			2,844	27,021			6,539			
Kec. Palolo	50				36,102			9,606			
Kec. Pipikoro	19			17,638	45,251			6,070			
Kec. Sigi Biromaru	263			14,737	50,258		7,020	14,048			
Tanambulava	0			7,084	14,535		1,384	6,168			
Kab. Tojo Una-Una	2,329	119,223		465,473	251,190			3,161		-	
Kec. Ampana Kota	157	75,228		60,209	35,228			240			
Kec. Ampana Tete	416			61,621	42,814					-	
Kec. Togian	11			7,121	39,289						
Kec. Tojo	1,243	43,995		48,029	45,098			1,803		-	
Kec. Tojo Barat	64			83,032	10,404			1,087			
Kec. Ulubongka	284			191,160	65,642			30		-	
Kec. Unauna	154			10,896	5,541					-	
Kec. Walea Besar											
Kec. Walea Kepulauan				3,404	7,175						
Kab. Toli-Toli	3,484	571,166		316,411	200,998	-		66,356	-		1,015

Kabupaten/ Kecamatan	Stok Karbon (Ton C) Tahun 2003										
	Pemukim-an	Perkebun-an	Pertam-bangan	Pertanian Lahan Kering	Pertanian Lahan Kering Campur	Rawa	Rumput	Sawah	Tambak	Tanah Kosong	Trans migrasi
Kec. Baolan	792	84,574		10,876	10,732			8,366	-		
Kec. Basidondo	136	31,140		36,726	35,173			537	-		
Kec. Dakopemean	155			17,887	5,397			1,986			
Kec. Dampal Selatan	328	262,368		27,981	2,705			10,406	-		
Kec. Dampal Utara	558	6,358		6,838	1,763	-		1,505	-		
Kec. Dondo	457			38,288	33,823			8,974	-		
Kec. Galang	535	150,995		44,824	4,676			23,677	-		
Kec. Lampasio	51	14,118		50,718	2,474			4,331			1,015
Kec. Ogodeide	80	2,103		47,982	46,018			3,129	-		
Kec. Tolitoli Utara	392	19,511		34,291	58,237			3,445	-		
Kota Palu	3,845		-	42,854	6,166			2,476	-	-	
Kec. Palu Barat	1,149			2,547				2,023			
Kec. Palu Selatan	1,874		-	9,885	4			453			
Kec. Palu Timur	527		-	980	3,924				-		
Kec. Palu Utara	296		-	29,442	2,238						
-											
No Data	108			1,902	454			26		-	
Total	29,267	7,580,872	-	3,290,567	5,575,148	-	139,007	514,820	-	-	49,922

Sumber: Hasil Pengolahan Data Spasial

Tabel 7.11 Simpanan karbon berdasarkan penggunaan lahan menurut kabupaten/kota dan kecamatan tahun 2000

Kabupaten/ Kecamatan	Stok Karbon (Ton C) Tahun 2000									
	Air	Bandara	Belukar	Belukar	Hutan Lahan	Hutan Lahan	Hutan	Hutan	Hutan	Hutan
				Rawa	Kering Primer	Kering Sekunder	Mangrove Primer	Mangrove Sekunder	Rawa Primer	Rawa Sekunder
Kab. Banggai	-	-	1,044,852	3,894	87,978,801	33,841,282	213,199	1,104,821		82,585
Kec. Balantak	-		65,137		5,748,305	1,265,155	43	20,500		
Kec. Batui	-		259,831		2,354,612	5,766,989		187,577		
Kec. Bualemo	-		113,674	3,894	6,683,502	4,405,231	30,688	243,729		
Kec. Bunta			22,521		7,084,452	3,138,629		24,043		
Kec. Kintom	-		85,159		7,351,814	1,158,057		24,616		
Kec. Lamala			11,968		1,448,980	952,428		19,593		59,873
Kec. Luwuk		-	108,435		3,838,643	1,313,440				
Kec. Luwuk Timur			11,389		738,413	412,859		120,923		
Kec. Masama			370		1,559,296	494,292	27,808	52,617		22,712
Kec. Nuhon	-		106,232		17,123,603	4,423,825	62,350	6,571		
Kec. Pagimana	-		88,780		18,409,205	6,281,256	92,310	52,110		
Kec. Toili	-		53,563		4,916,085	3,531,548		111,684		
Kec. Toili Barat	-		117,792		10,721,891	697,573		240,857		
Kab. Banggai Kepulauan	-		107,791		6,010,081	10,146,520	742,909	692,786		
Kec. Banggai	-					1,361,216				
Kec. Banggai Selatan						1,423,016		6,209		
Kec. Banggai Tengah					760	848,329		1,545		
Kec. Banggai Utara	-					449,297	18,040	17,371		

Stok Karbon (Ton C) Tahun 2000

Kabupaten/ Kecamatan	Stok Karbon (Ton C) Tahun 2000									
	Air	Bandara	Belukar	Belukar Rawa	Hutan Lahan Kering Primer	Hutan Lahan Kering Sekunder	Hutan Mangrove Primer	Hutan Mangrove Sekunder	Hutan Rawa Primer	Hutan Rawa Sekunder
Kec. Bangkurung	-				13,345	1,140,424	230,447	39,259		
Kec. Boko Kepulauan	-		16,654		500	1,628,393	378,582	338,871		
Kec. Boko			9,341		436,382	763,350	20,648			
Kec. Boko Selatan			69			67,340		90,170		
Kec. Bulagi	-		948		2,533,614	105,121		143		
Kec. Bulagi Selatan					789,327	252,300				
Kec. Bulagi Utara	-		9,973		2,099,382	891,031	35,173	60,585		
Kec. Labobo	-				197	789,806	50,895	36,922		
Kec. Liang			65,281		1,772	43,540		3,957		
Kec. Peling Tengah			5,207			20,554		9,415		
Kec. Tinangkung					134,804	317,919	9,124	2,389		
Kec. Tinangkung Selatan			299			3,782		68,756		
Kec. Tinangkung Utara	-					1,007		14,747		
Kec. Totikum	-									
Kec. Totikum Selatan	-		18			40,096		2,447		
Kab. Buol	-		107,922		48,474,275	8,820,954	140,048	2,935		99,494
Kec. Biau			15,897		2,526,938	1,478,731				
Kec. Bokat	-		13,387		1,543,979	1,167,506	10,151			
Kec. Bukal			24,783		6,321,272	486,609				
Kec. Bunobogu	-		4,589		4,232,591	517,365	100,114			
Kec. Gadung	-		2,670		2,797,958	75,152	9,621			

Stok Karbon (Ton C) Tahun 2000

Kabupaten/ Kecamatan	Stok Karbon (Ton C) Tahun 2000									
	Air	Bandara	Belukar	Belukar Rawa	Hutan Lahan Kering Primer	Hutan Lahan Kering Sekunder	Hutan Mangrove Primer	Hutan Mangrove Sekunder	Hutan Rawa Primer	Hutan Rawa Sekunder
Kec. Keramat			14,211		417,416	1,071,275	12,710			
Kec. Lipunoto	-		6,834		1,191,447	665,582				99,494
Kec. Momunu	-		2,556		803,113	428,155				
Kec. Paleleh	-		10,708		713,485	1,549,677	7,451	2,935		
Kec. Paleleh Barat	-		6,725		1,541,072	81,034				
Kec. Tiloan	-		5,562		26,385,006	1,299,871				
Kab. Donggala	-		189,349		55,204,975	20,866,326	96,953	38,961		
Kec. Balaseang	-		5,460		3,768,686	4,164,060	21,335	18,618		
Kec. Banawa			33,349		34,289	763,385		2,275		
Kec. Banawa Selatan	-				2,310,419	5,231,262	9,409	5,572		
Kec. Banawa Tengah	-		26		102,154	709,005				
Kec. Dampelas Sojol	-		33,238		4,289,769	1,850,047	9,931	5,131		
Kec. Labuan	-				1,476,131	491,275				
Kec. Pinembani			9,443		7,968,909	1,219,024				
Kec. Rio Pakava	-		18,576		13,285,000	356,477				
Kec. Sindue	-		2,307		127,492	981,483				
Kec. Sindue Tobata	-		0		3,915,932	860,524				
Kec. Sindue Tombusabora	-		978		1,169,557	705,073				
Kec. Sirenja	-		6,349		3,719,576	1,195,376				
Kec. Sojol	-		32,897		8,120,153	878,764	52,380	7,365		
Kec. Sojol Utara	-		11,988		978,142	1,057,387	3,898			

Stok Karbon (Ton C) Tahun 2000

Kabupaten/ Kecamatan	Air	Bandara	Belukar	Belukar	Hutan Lahan	Hutan Lahan	Hutan	Hutan	Hutan	Hutan
				Rawa	Kering Primer	Kering Sekunder	Mangrove Primer	Mangrove Sekunder	Rawa Primer	Rawa Sekunder
Kec. Tana Tovea	-		34,739		3,938,763	403,186				
Kab. Morowali	-		713,409	4,955	148,964,554	44,180,773	1,390,335	779,625	63,605	137,061
Kec. Bahodopi	-		1,112		13,639,166	1,031,686	34,509	4,156		
Kec. Bumi Raya	-		15,635			68,196	76,445	163,290		
Kec. Bungku Barat	-		50,370		11,234,305	1,007,089				
Kec. Bungku Selatan	-		27,996		7,670,920	822,060	166,712	138,146		
Kec. Bungku Tengah	-		8,678		16,810,561	3,797,259	82,937			
Kec. Bungku Utara	-		136,367		32,167,154	3,924,474	753,486	37,801		
Kec. Lembo	-		56,829		11,635,399	3,052,670				
Kec. Mamo Salato	-		92,393		14,128,495	3,303,358	23,077	51,267		
Kec. Menui Kepulauan	-				1,370,906	68	19,468			
Kec. Mori Atas	-		121,550		2,548,606	20,666,468				
Kec. Petasia	-		166,216	4,955	10,247,050	3,525,932	17,697	254,446	63,605	137,061
Kec. Soyo Jaya	-		31,104		18,345,825	2,287,379	214,556			
Kec. Wita Ponda	-		5,159		9,166,164	694,134	1,448	130,519		
Kab. Parigi Moutong	-		433,437	1,850	58,031,983	22,091,408	517,888	417,850		
Kec. Ampibabo	-		8,723		1,389,993	1,884,757	4,444	2,607		
Kec. Balinggi	-		3,691		2,992,754	617,477	38,312	2,395		
Kec. Bolano Lambunu	-		132,999	1,850	4,530,682	1,179,046	156,098	112,524		
Kec. Kasimbar	-		4,099		2,004,436	1,557,515	1,210	3,333		
Kec. Mepanga	-		34,398		302,188	214,615		5,869		

Stok Karbon (Ton C) Tahun 2000

Kabupaten/ Kecamatan	Air		Belukar Rawa	Hutan Lahan Kering Primer	Hutan Lahan Kering Sekunder	Hutan Mangrove Primer	Hutan Mangrove Sekunder	Hutan Rawa Primer	Hutan Rawa Sekunder
	Air	Bandara							
Kec. Moutong	-		5,234	8,085,894	1,676,377	42,171	147,935		
Kec. Palasa	-		128,347	8,976,099	5,647,807		5,179		
Kec. Parigi	-		3,907	35,833	2,017				
Kec. Parigi Barat				1,855,255	21,752				
Kec. Parigi Selatan			33,224	3,122,590	100,487				
Kec. Parigi Tengah				1,241,177	22,793				
Kec. Parigi Utara			286	683,571	15,765				
Kec. Sausu	-		32,076	30,634	2,546,017	35,248	22,303		
Kec. Siniu				841,455	30,755				
Kec. Taopa	-		11,172	4,142,361	748,182	199,813	41,024		
Kec. Tinombo	-		16,847	6,018,793	2,003,305	2,735	6,806		
Kec. Tinombo Selatan	-		4,713	3,656,888	2,084,213	32,074	38,478		
Kec. Tomini			10,664	3,201,589	973,558		2,178		
Kec. Toribulu	-			1,743,684	751,527	5,783	27,220		
Kec. Torue			3,057	3,176,106	13,442				
Kab. Poso	-		223,049	69,396,928	26,374,426	38,345	119,374		
Kec. Lage	-			1,633,471	1,978,244				
Kec. Lore Barat	-		10,324	5,091,168	371,335				
Kec. Lore Peore			868	5,004,817	865				
Kec. Lore Selatan	-		51,850	9,154,368	1,340,307				
Kec. Lore Tengah			3,999	9,659,086	509,044				

Stok Karbon (Ton C) Tahun 2000

Kabupaten/ Kecamatan	Stok Karbon (Ton C) Tahun 2000									
	Air	Bandara	Belukar	Belukar Rawa	Hutan Lahan Kering Primer	Hutan Lahan Kering Sekunder	Hutan Mangrove Primer	Hutan Mangrove Sekunder	Hutan Rawa Primer	Hutan Rawa Sekunder
Kec. Lore Timur	-				911,721					
Kec. Lore Utara			7,048		8,778,905	527,891				
Kec. Pamona Barat	-				3,214,626	105,300				
Kec. Pamona Selatan	-		2,048		1,349,227	3,647,503				
Kec. Pamona Tenggara	-		5,855		77,671	1,159,881				
Kec. Pamona Timur	-		31,813		2,014,416	4,202,757				
Kec. Pamona Utara	-		21,867		7,795,100	6,842,531				
Kec. Poso Kota	-				3	128,844				
Kec. Poso Kota Selatan	-		1,128		43,674	275,728				
Kec. Poso Kota Utara	-		4,336		4,331	190,982		64,006		
Kec. Poso Pesisir	-		48,419		4,758,581	377,964		31,260		
Kec. Poso Pesisir Selatan	-		12,708		5,608,826	604,508				
Kec. Poso Pesisir Utara	-		20,787		4,296,936	4,110,743	38,345	24,108		
Kab. Sigi	-		470,331		63,992,977	9,045,481				
Kec. Dolo Barat	-		10,655		700,088	70,370				
Kec. Dolo Selatan	-		32,961		2,683,324	114,442				
Kec. Gumbasa	-		13,463		1,302,955					
Kec. Kinovaro	-		88,780		1,297,626	1,770,426				
Kec. Kulawi	-		118,519		17,416,484	1,376,398				
Kec. Kulawi Selatan	-		10,443		7,119,013	187,608				
Kec. Lindu	-		9,593		4,179,834	562,212				

Stok Karbon (Ton C) Tahun 2000

Kabupaten/ Kecamatan	Stok Karbon (Ton C) Tahun 2000									
	Air	Bandara	Belukar	Belukar Rawa	Hutan Lahan Kering Primer	Hutan Lahan Kering Sekunder	Hutan Mangrove Primer	Hutan Mangrove Sekunder	Hutan Rawa Primer	Hutan Rawa Sekunder
Kec. Marawola	-		13,859			245,133				
Kec. Marawola Barat			8,286		1,210,634	1,540,190				
Kec. Nakilalaki			2,696		3,223,967	337,942				
Kec. Palolo	-		11,739		1,872,578	75,676				
Kec. Pipikoro	-		121,164		14,472,792	1,982,418				
Kec. Sigi Biromaru	-		7,539		7,324,244	765,150				
Tanambulava	-		20,635		1,189,437	17,516				
Kab. Tojo Una-Una	-		265,861		39,619,720	28,834,719	226,941	656,421		
Kec. Ampana Kota			6,603		1,012,089	1,621,113				
Kec. Ampana Tete	-		60,226		10,944,594	1,566,044		3,353		
Kec. Togian			19,242			1,649,836	30,538	338,510		
Kec. Tojo	-		13,488		14,870,756	2,239,112	822	3,808		
Kec. Tojo Barat			952		443,435	7,748,409	15,467	755		
Kec. Ulubongka	-		118,459		12,177,690	7,626,836				
Kec. Unauna	-		23,668		159,657	4,444,375	180,113	126,921		
Kec. Walea Besar								504		
Kec. Walea Kepulauan			23,224		11,499	1,938,993		182,569		
Kab. Toli-Toli	-		141,148	3,098	25,842,856	20,238,138	233,657	67,463		888,721
Kec. Baolan	-		23,956		5,378,890	3,042,250	17,476	623		
Kec. Basidondo	-		20,556		5,265,396	3,615,411	13,470			
Kec. Dakopemean					1,677,891	827,316	10,970	8,571		

Stok Karbon (Ton C) Tahun 2000

Kabupaten/ Kecamatan	Stok Karbon (Ton C) Tahun 2000									
	Air	Bandara	Belukar	Belukar Rawa	Hutan Lahan Kering Primer	Hutan Lahan Kering Sekunder	Hutan Mangrove Primer	Hutan Mangrove Sekunder	Hutan Rawa Primer	Hutan Rawa Sekunder
Kec. Dampal Selatan			8,995		1,095,868	825,113	6,127			
Kec. Dampal Utara	-		25,637			2,416,159	2,721			
Kec. Dondo	-		10,997		3,147,841	2,147,951	9,001			
Kec. Galang			19,456		5,671,522	199	14,091			
Kec. Lampasio	-		93		1,490,310	2,173,042		7,001		592,474
Kec. Ogodeide	-		23,058	3,098		2,478,515	139,234	42,371		296,247
Kec. Tolitoli Utara	-		8,401		2,115,138	2,712,183	20,566	8,897		
Kota Palu	-	-	62,870		2,222,634	942,987				
Kec. Palu Barat	-		33,537		76,148	472,280				
Kec. Palu Selatan	-	-	508		433,073	92,822				
Kec. Palu Timur	-		3,022		1,582,628	192,919				
Kec. Palu Utara	-		25,803		130,785	184,965				
No Data	-		1,643		1,090	9,333				
Total	-	-	3,761,663	13,797	605,740,873	225,392,349	3,600,276	3,880,236	63,605	1,207,861

Sumber: Hasil Pengolahan Data Spasial

Tabel 7.12 (lanjutan). Simpanan karbon berdasarkan penggunaan lahan menurut kabupaten/kota dan kecamatan tahun 2000

Kabupaten/ Kecamatan	Stok Karbon (Ton C) Tahun 2000										
	Pemu- kiman	Perkebun- an	Pertam- bangan	Pertanian Lahan Kering	Pertanian Lahan Kering Campur	Rawa	Rumput	Sawah	Tambak	Tanah Kosong	Trans migrasi
Kab. Banggai	2,840	1,971,201		284,406	944,731	-		57,967	-	-	21,030
Kec. Balantak	283	106,213		4,375	117,622	-			-	-	
Kec. Batui	7	323,000		36,501	81,841			6,964	-	-	
Kec. Bualemo	188			39,672	48,243	-		4,344		-	
Kec. Bunta	103	348,202		7,520	77,173			5,453			9,001
Kec. Kintom	85	4,825		18,785	86,366						
Kec. Lamala	260	128,564		2,412	167,778	-		1,956		-	
Kec. Luwuk	1,222			45,420	100,369					-	
Kec. Luwuk Timur	16	111,962		6,009	98,025			499		-	
Kec. Masama	2			6,334	69,959			11,506			
Kec. Nuhon	98	213,393		44,396	32,800			1,513		-	1,448
Kec. Pagimana	494	18,235		27,372	16,294			1,019		-	
Kec. Toili	82	329,921		29,088	27,169			16,669		-	10,581
Kec. Toili Barat		386,887		16,522	21,090			8,045		-	
Kab. Banggai Kepulauan	1,445	60,797		172,456	1,783,704	-				-	
Kec. Banggai	154			504	13,843						
Kec. Banggai Selatan	33				2,730						
Kec. Banggai Tengah				452	2,868						
Kec. Banggai Utara	51			155	13,978						

Stok Karbon (Ton C) Tahun 2000

Kabupaten/ Kecamatan	Pemu- kiman	Perkebun- an	Pertam- bangan	Pertanian	Pertanian	Rawa	Rumput	Sawah	Tambak	Tanah Kosong	Trans migrasi
				Lahan Kering	Lahan Kering Campur						
Kec. Bangkurung	89			7,157	37,312					-	
Kec. Boka Kepulauan	172			12,265	55,972	-					
Kec. Buko	142			2,836	132,131						
Kec. Buko Selatan	40			10,370	185,179						
Kec. Bulagi	57			17,471	138,843						
Kec. Bulagi Selatan	19			60,025	116,055						
Kec. Bulagi Utara	116			3,119	187,639						
Kec. Labobo	107				19,375						
Kec. Liang	27			2,995	85,874						
Kec. Peling Tengah	9			585	113,384						
Kec. Tinangkung	102			6,445	166,431						
Kec. Tinangkung Selatan	11	60,797		3,383	147,177						
Kec. Tinangkung Utara	92				152,882						
Kec. Totikum	190			11,099	188,367						
Kec. Totikum Selatan	37			33,593	23,666						
Kab Buol	1,435	1,652,233		181,891	196,030			15,657		-	
Kec. Biau	247			6,351	29,683			1,505			
Kec. Bokat	309	8,061		888	14,222			4,868			
Kec. Bukal	57	720,612		5,908	8,614			238			
Kec. Bunobogu	69			23,599	1,458			346		-	

Stok Karbon (Ton C) Tahun 2000

Kabupaten/ Kecamatan	Pemu- kiman	Perkebun- an	Pertam- bangan	Pertanian Lahan Kering	Pertanian Lahan Kering Campur	Rawa	Rumput	Sawah	Tambak	Tanah Kosong	Trans migrasi
Kec. Gadung	65			43,767						-	
Kec. Keramat	123			14,458	17,346						
Kec. Lipunoto	314	3,399		30,586	3,950			2,391			
Kec. Momunu	108	423,243		17,321	47,246			3,093			
Kec. Paleleh	76	35,787		13,523	36,872			1,281			
Kec. Paleleh Barat	68	29,151		25,363	14,045			191			
Kec. Tiloan		431,980		128	22,591			1,743			
Kab. Donggala	3,556	533,101	-	338,982	121,724	-		39,297	-	-	1,516
Kec. Balaseang	843			3,784	1,457			2,562			
Kec. Banawa	306			19,612	7,384						
Kec. Banawa Selatan	136	103,131		28	18,391	-		3,707	-		
Kec. Banawa Tengah	98	13,148		8,416	2,192						
Kec. Dampelas Sojol	570	43,147		115,845	23,953			12,678	-		1,516
Kec. Labuan	202			14,197	11			1,138		-	
Kec. Pinembani											
Kec. Rio Pakava		218,227		73,494	12,700			30			
Kec. Sindue	188			16,250				1,193			
Kec. Sindue Tobata	185			1,084	910						
Kec. Sindue Tombusabora	51			5,037							
Kec. Sirenja	391			6,727	1,800			5,853			

Stok Karbon (Ton C) Tahun 2000

Kabupaten/ Kecamatan	Pemu- kiman	Perkebun- an	Pertam- bangan	Pertanian	Pertanian	Rawa	Rumput	Sawah	Tambak	Tanah Kosong	Trans migrasi
				Lahan Kering	Lahan Kering Campur						
Kec. Sojol	412	155,449		48,574	46,359			8,378	-		
Kec. Sojol Utara	138			14,566	2,443			3,759	-		
Kec. Tana Tovea	35		-	11,369	4,123						
Kab. Morowali	3,148	1,617,444		547,220	759,211		127,010	63,682		-	292
Kec. Bahodopi	13			13,923	29,351			1,835		-	
Kec. Bumi Raya	544	239,570		362	45,188			1,452			
Kec. Bungku Barat	178	101,244		5,715	101,575			3,154			
Kec. Bungku Selatan	169			7,273	34,203					-	
Kec. Bungku Tengah	397			25,397	132,659			6,000		-	292
Kec. Bungku Utara	190	628,971		92,918	55,667			1,487		-	
Kec. Lembo		161,119		112,916	59,210			8,802			
Kec. Mamo Salato				75,587	69,697			2,395			
Kec. Menui Kepulauan	2				1,381						
Kec. Mori Atas	1,015			124,259	88,091		117,899	10,407		-	
Kec. Petasia	373	77,258		44,103	112,819		6,189	8,085			
Kec. Soyo Jaya	247			25,436	18,330		2,922	20,065			
Kec. Wita Ponda	21	409,281		19,331	11,041					-	
Kab. Parigi Moutong	4,022	924,160		236,767	603,516	-		150,364		-	20,224
Kec. Ampibabo	395				47,997						
Kec. Balinggi					61,106			42,096		-	12

Stok Karbon (Ton C) Tahun 2000

Kabupaten/ Kecamatan	Pemu- kiman	Perkebun- an	Pertam- bangan	Pertanian	Pertanian	Rawa	Rumput	Sawah	Tambak	Tanah Kosong	Trans migrasi
				Lahan Kering	Lahan Kering Campur						
Kec. Bolano Lambunu	442	208,241		42,937	87,833	-		40,070	-	-	13,931
Kec. Kasimbar	241			14,159	15,805			4,050			
Kec. Mepanga	102	68,810		104	171			1,315			
Kec. Moutong	711	349,908		13,131	55,577			1,386	-	-	
Kec. Palasa	340	29,156		3,771	21,119			948		-	
Kec. Parigi	224			38,753	17,946			12,760			
Kec. Parigi Barat				2,851	8,795			242			
Kec. Parigi Selatan	59			9,821	18,748			17,266			
Kec. Parigi Tengah	84			8,157	7,147						
Kec. Parigi Utara	60			15,965	3,874						
Kec. Sausu	0			1,023	20,546			2,582	-		2,227
Kec. Siniu	107			579	19,670						
Kec. Taopa	86	195,374		38,126	11,163			2,459	-	-	4,054
Kec. Tinombo	630			11,721	86,475			2,714		-	
Kec. Tinombo Selatan	71			22,523	3,341			7,681	-		
Kec. Tomini	162	72,671		2,792	39,740			1,438			
Kec. Toribulu	199			5,418	47,088			3,539	-		
Kec. Torue	109			4,938	29,377			9,817			
Kab. Poso	2,390	130,550	-	522,899	327,596			32,516	-	-	5,845
Kec. Lage	61	2,372		29,023	29,196			931		-	

Stok Karbon (Ton C) Tahun 2000

Kabupaten/ Kecamatan	Pemu- kiman	Perkebun- an	Pertam- bangan	Pertanian	Pertanian	Rawa	Rumput	Sawah	Tambak	Tanah Kosong	Trans migrasi
				Lahan Kering	Lahan Kering Campur						
Kec. Lore Barat				7,763	4,954			1,466		-	
Kec. Lore Peore	21			45,270	4,092			83		-	
Kec. Lore Selatan				2,034	26			4,059		-	
Kec. Lore Tengah			-	17,943	13,775			5,669		-	
Kec. Lore Timur				50,583	7,332			3,280		-	
Kec. Lore Utara				36,826	21,531			1,692			
Kec. Pamona Barat	135			5,153	49,529			5,619		-	
Kec. Pamona Selatan	64			89,107	6,699						
Kec. Pamona Tenggara				47,720	13			57			
Kec. Pamona Timur	418			22,718	27,191			3,462		-	
Kec. Pamona Utara	993			70,649	44,788			1,516		-	4,713
Kec. Poso Kota	332			18,039	17,190						
Kec. Poso Kota Selatan	80	11,440		1,701	23,662						
Kec. Poso Kota Utara	209	33,088		2,379	11,248						
Kec. Poso Pesisir	41	9,643		38,945	23,882			2,535		-	
Kec. Poso Pesisir Selatan	36	74,007		16,533	21,535			1,094		-	1,132
Kec. Poso Pesisir Utara				20,512	20,954			1,052	-		
Kab. Sigi	666			168,353	341,993		11,996	82,224		-	
Kec. Dolo Barat	23			35,923	10,407			5,882			
Kec. Dolo Selatan				7,341	20,674			1,501			

Stok Karbon (Ton C) Tahun 2000

Kabupaten/ Kecamatan	Pemu- kiman	Perkebun- an	Pertam- bangan	Pertanian	Pertanian	Rawa	Rumput	Sawah	Tambak	Tanah Kosong	Trans migrasi
				Lahan Kering	Lahan Kering Campur						
Kec. Gumbasa				2,119	5,337						
Kec. Kinovaro				710	3,764			779			
Kec. Kulawi				31,252	38,846			3,657			
Kec. Kulawi Selatan	24			22	27,227			3,328		-	
Kec. Lindu				11,985	9,821			4,240			
Kec. Marawola	155			36,699	52,751		3,592	20,407		-	
Kec. Marawola Barat											
Kec. Nakilalaki	131			2,844	27,021			6,539			
Kec. Palolo	50				36,102			9,606			
Kec. Pipikoro	19			17,638	45,251			6,070			
Kec. Sigi Biromaru	263			14,737	50,258		7,020	14,048			
Tanambulava	0			7,084	14,535		1,384	6,168			
Kab. Tojo Una-Una	2,329	119,223		462,093	251,190			3,161		-	
Kec. Ampana Kota	157	75,228		60,093	35,228			240			
Kec. Ampana Tete	416			58,754	42,814					-	
Kec. Togian	11			7,121	39,289						
Kec. Tojo	1,243	43,995		48,029	45,098			1,803		-	
Kec. Tojo Barat	64			83,032	10,404			1,087			
Kec. Ulubongka	284			190,763	65,642			30		-	
Kec. Unauna	154			10,896	5,541					-	

Kabupaten/ Kecamatan	Stok Karbon (Ton C) Tahun 2000										
	Pemu- kiman	Perkebun- an	Pertam- bangan	Pertanian Lahan Kering	Pertanian Lahan Kering Campur	Rawa	Rumput	Sawah	Tambak	Tanah Kosong	Trans migrasi
Kec. Walea Besar											
Kec. Walea Kepulauan				3,404	7,175						
Kab. Toli-Toli	3,484	571,166		316,411	145,827	-		66,356	-		1,015
Kec. Baolan	792	84,574		10,876	5,601			8,366	-		
Kec. Basidondo	136	31,140		36,726	8,967			537	-		
Kec. Dakopemean	155			17,887	5,397			1,986			
Kec. Dampal Selatan	328	262,368		27,981	2,705			10,406	-		
Kec. Dampal Utara	558	6,358		6,838	1,763	-		1,505	-		
Kec. Dondo	457			38,288	13,574			8,974	-		
Kec. Galang	535	150,995		44,824	4,676			23,677	-		
Kec. Lampasio	51	14,118		50,718	2,474			4,331			1,015
Kec. Ogodeide	80	2,103		47,982	42,433			3,129	-		
Kec. Tolitoli Utara	392	19,511		34,291	58,237			3,445	-		
Kota Palu	3,845		-	42,854	6,166			2,476	-	-	
Kec. Palu Barat	1,149			2,547				2,023			
Kec. Palu Selatan	1,874		-	9,885	4			453			
Kec. Palu Timur	527		-	980	3,924				-		
Kec. Palu Utara	296		-	29,442	2,238						-
No Data	108			1,902	454			26		-	
Total	29,267	7,579,875	-	3,276,235	5,482,141	-	139,007	513,725	-	-	49,922

VIII. DEGRADASI HUTAN DAN DEFORESTASI

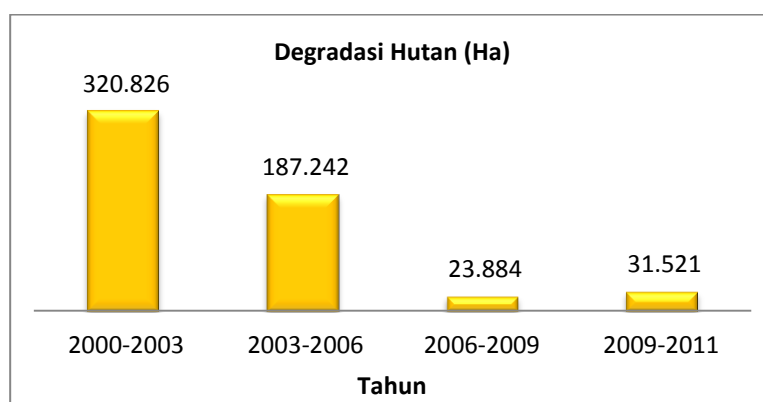
VIII DEGRADASI HUTAN DAN DEFORESTASI

8.1 Degradasi Hutan

Tabel 8.1 Luas degradasi hutan Wilayah Sulawesi Tengah

Tahun	Degradasi Hutan	
	Total (Ha)	Rata-rata (ha/tahun)
2000-2003	320,826	106,942
2003-2006	187,242	62,414
2006-2009	23,884	7,961
2009-2011	31,521	10,507

Sumber: Hasil Pengolahan Data spasial



Gambar 8.1 Grafik luas degradasi hutan wilayah Sulawesi Tengah

Tabel 8.2 Luas degradasi hutan menurut kabupaten/kota dan kecamatan

Kabupaten/ Kecamatan	Degradasi Hutan (Ha)				
	1990-2000	2000-2003	2003-2006	2006-2009	2009-2011
Kab Banggai	34,685	118,442	25,124	1,522	18,528
Kec. Balantak	86	4,869	877		18,441
Kec. Batui	1,241				
Kec. Bualemo	277	1,246	481	938	24
Kec. Bunta	1,576	1,011	7	388	
Kec. Kintom	577		13,026		
Kec. Lamala		1,550	175		
Kec. Luwuk					63

Kabupaten/ Kecamatan	Degradasi Hutan (Ha)				
	1990-2000	2000-2003	2003-2006	2006-2009	2009-2011
Kec. Luwuk Timur	142	853			
Kec. Masama		206	1,003	153	
Kec. Nuhon	13,855	58,125	788		
Kec. Pagimana	9,040	1,055	984		
Kec. Toili	7,307	18,121	78		
Kec. Toili Barat	584	31,406	7,706	43	
Kab Banggai Kepulauan	338		744	1,113	
Kec. Banggai	220				
Kec. Banggai Selatan					
Kec. Banggai Tengah					
Kec. Banggai Utara					
Kec. Bangkurung					
Kec. Boka Kepulauan			362		
Kec. Buko			121		
Kec. Buko Selatan					
Kec. Bulagi	118			1,113	
Kec. Bulagi Selatan					
Kec. Bulagi Utara			207		
Kec. Labobo					
Kec. Liang					
Kec. Peling Tengah					
Kec. Tinangkung			54		
Kec. Tinangkung Selatan					
Kec. Tinangkung Utara					
Kec. Totikum					
Kec. Totikum Selatan					
Kab. Buol	18,787	10,151	32,383		568
Kec. Biau	8,628	1,075	808		
Kec. Bokat	1	732	191		
Kec. Bukal	1,293	1,360	11,038		433
Kec. Bunobogu		265	1,140		
Kec. Gadung			134		
Kec. Keramat	1,861		2,132		
Kec. Lipunoto	36	627	4,074		
Kec. Momunu	90	648	2,709		
Kec. Paleleh	37				

Kabupaten/ Kecamatan	Degradasi Hutan (Ha)				
	1990-2000	2000-2003	2003-2006	2006-2009	2009-2011
Kec. Paleleh Barat					
Kec. Tiloan	6,841	5,445	10,159		135
Kab. Donggala	7,098	9,775	47,235	199	3,363
Kec. Balaseang		145	164		
Kec. Banawa					
Kec. Banawa Selatan		2,373	3,456		
Kec. Banawa Tengah					
Kec. Dampelas Sojol	136		1,278		27
Kec. Labuan		73			
Kec. Pinembani			13,508		
Kec. Rio Pakava	865		22,755	199	
Kec. Sindue					
Kec. Sindue Tobata	0				
Kec. Sindue Tombusabora					
Kec. Sirenja					
Kec. Sojol	205	5,171	2,979		3,173
Kec. Sojol Utara	4,699	242	1,313		
Kec. Tana Tovea	1,193	1,770	1,783		163
Kab. Morowali	40,268	58,261	31,086	5,447	5,891
Kec. Bahodopi	3,208		11	138	873
Kec. Bumi Raya	36				
Kec. Bungku Barat	844	195	1,377	1,548	1,533
Kec. Bungku Selatan	11	420	2,306	210	1,832
Kec. Bungku Tengah	16,766		758	1,217	27
Kec. Bungku Utara	1,004	14,715	3,031		19
Kec. Lembo	486	1,429	1,479		
Kec. Mamo Salato	1,439	33,762	6,308		
Kec. Menui Kepulauan	0				67
Kec. Mori Atas	12,443	291	612	1,140	158
Kec. Petasia	903	2,194	12,387	33	1,382
Kec. Soyo Jaya	559	4,022	2,565		
Kec. Wita Ponda	2,569	1,233	252	1,161	0
Kab. Parigi Moutong	44,581	35,815	7,837	10,504	613
Kec. Ampibabo	11,106				
Kec. Balinggi	2,388	30	164		
Kec. Bolano Lambunu	378		233	7,488	

Kabupaten/ Kecamatan	Degradasi Hutan (Ha)				
	1990-2000	2000-2003	2003-2006	2006-2009	2009-2011
Kec. Kasimbar					
Kec. Mepanga	1,265				
Kec. Moutong	7,567	11,641			
Kec. Palasa	2,057	20,097			
Kec. Parigi	12		118	23	
Kec. Parigi Barat	119		1,356	470	
Kec. Parigi Selatan	592		114		
Kec. Parigi Tengah	134			2	
Kec. Parigi Utara	93	226			613
Kec. Sausu	3,523		99		
Kec. Siniu	56	55			
Kec. Taopa	3,600	2,844		2,520	
Kec. Tinombo	2,387	341	3,494		
Kec. Tinombo Selatan	4,022		80		
Kec. Tomini	681	581	2,179		
Kec. Toribulu	4,523				
Kec. Torue	79				
Kab. Poso	8,345	5,292	9,563	15	793
Kec. Lage					
Kec. Lore Barat		12			
Kec. Lore Peore					
Kec. Lore Selatan					
Kec. Lore Tengah	877				
Kec. Lore Timur					
Kec. Lore Utara	445	1,010			
Kec. Pamona Barat			3,826		
Kec. Pamona Selatan			3,844		
Kec. Pamona Tenggara			359		
Kec. Pamona Timur	359			15	
Kec. Pamona Utara	333		65		32
Kec. Poso Kota					
Kec. Poso Kota Selatan					
Kec. Poso Kota Utara					
Kec. Poso Pesisir			111		220
Kec. Poso Pesisir Selatan	2,209		80		
Kec. Poso Pesisir Utara	4,123	4,271	1,278		542

Kabupaten/ Kecamatan	Degradasi Hutan (Ha)				
	1990-2000	2000-2003	2003-2006	2006-2009	2009-2011
Kab. Sigi	4,336	4,889	9,213	3,721	20
Kec. Dolo Barat					
Kec. Dolo Selatan				361	
Kec. Gumbasa				82	
Kec. Kinovaro	292	402			
Kec. Kulawi	626	474	608	3,277	20
Kec. Kulawi Selatan		737	360		
Kec. Lindu	249				
Kec. Marawola					
Kec. Marawola Barat			783		
Kec. Nakilalaki	1,768	1,511			
Kec. Palolo	430				
Kec. Pipikoro	971	1,670	177		
Kec. Sigi Biromaru		95	7,284		
Tanambulava					
Kab. Tojo Una-Una	8,270	77,589	7,504	62	601
Kec. Ampana Kota	678	3,307	1,873		
Kec. Ampana Tete	2,001	54,143	1,266		601
Kec. Togian	149				
Kec. Tojo	1,900	867	2,323	62	
Kec. Tojo Barat			91		
Kec. Ulubongka	2,976	19,272	1,950		
Kec. Unauna	117				
Kec. Walea Besar					
Kec. Walea Kepulauan	449				
Kab. Toli-Toli	38,142	148	11,792	1,302	1,143
Kec. Baolan	3,612		4,742		566
Kec. Basidondo	1,729		346	1,302	
Kec. Dakopemean	4,875		656		
Kec. Dampal Selatan					
Kec. Dampal Utara					
Kec. Dondo	109				137
Kec. Galang	1		5,780		
Kec. Lampasio	11,833	42	5		
Kec. Ogodeide					
Kec. Tolitoli Utara	15,982	106	263		440

Kabupaten/ Kecamatan	Degradasi Hutan (Ha)				
	1990-2000	2000-2003	2003-2006	2006-2009	2009-2011
Kota Palu	39	463	4,756		
Kec. Palu Barat					
Kec. Palu Selatan		81	1,514		
Kec. Palu Timur			3,242		
Kec. Palu Utara	39	382			
No Data			6		
Total	204,890	320,826	187,242	23,884	31,521

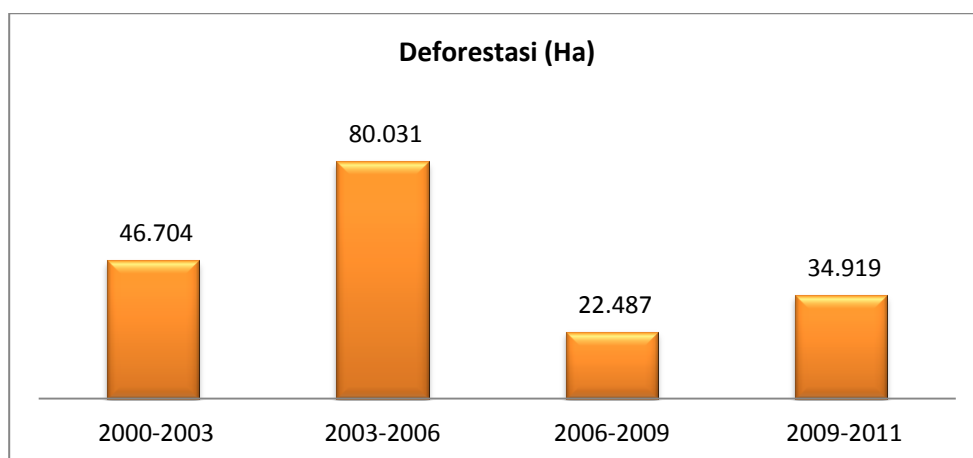
Sumber: Hasil Pengolahan Data spasial

8.2 Deforestasi

Tabel 8.3 Laju deforestasi di wilayah Sulawesi Tengah

Tahun	Deforestasi	
	Total (Ha)	Rata-rata (Ha/Tahun)
2000-2003	46,704	15,568
2003-2006	80,031	26,677
2006-2009	22,487	7,496
2009-2011	34,919	11,640

Sumber: Hasil Pengolahan Data spasial



Gambar 8.2 Grafik laju deforestasi di wilayah Sulawesi Tengah

Tabel 8.4 Luas deforestasi menurut kabupaten/kota dan kecamatan

Kabupaten/Kecamatan	Deforestasi (Ha)				
	1990-2000	2000-2003	2003-2006	2006-2009	2009-2011
Kab. Banggai	51,922	11,049	5,820	3,484	9,007
Kec. Balantak	154	1,685	286	1,111	273
Kec. Batui	13,519	331			3,159
Kec. Bualemo	9	7,691		731	38
Kec. Bunta	7,459		281	1,149	
Kec. Kintom	3,217				112
Kec. Lamala	0	476	191		
Kec. Luwuk	362	12	123	30	373
Kec. Luwuk Timur	1,261	126	445	293	
Kec. Masama					
Kec. Nuhon	8,895	502	771	154	2,408
Kec. Pagimana	3,755	36	1,258	15	376
Kec. Toili	3,304	190	159		1,792
Kec. Toili Barat	9,987		2,306		476
Kab. Banggai Kepulauan	6,381		705		46
Kec. Banggai					
Kec. Banggai Selatan					
Kec. Banggai Tengah					
Kec. Banggai Utara	354				
Kec. Bangkurung					
Kec. Bokan Kepulauan					
Kec. Buko					
Kec. Buko Selatan					
Kec. Bulagi					
Kec. Bulagi Selatan					
Kec. Bulagi Utara			705		
Kec. Labobo					
Kec. Liang					
Kec. Peling Tengah					
Kec. Tinangkung	1,554				46
Kec. Tinangkung Selatan	965				
Kec. Tinangkung Utara	1,039				
Kec. Totikum	1,902				
Kec. Totikum Selatan	568				
Kab. Buol	11,864	2,327	5,792		419

Kabupaten/Kecamatan	Deforestasi (Ha)				
	1990-2000	2000-2003	2003-2006	2006-2009	2009-2011
Kec. Biau	764	86			
Kec. Bokat	758	823	84		
Kec. Bukal	3,223	429	1,255		419
Kec. Bunobogu	306	239	101		
Kec. Gadung	248				
Kec. Keramat	77	122	634		
Kec. Lipunoto		495	752		
Kec. Momunu	790	133	1,895		
Kec. Paleleh	2,699		284		
Kec. Paleleh Barat	143				
Kec. Tiloan	2,857		786		
Kab. Donggala	12,369	2,252	6,372	1,403	4,339
Kec. Balaseang	0			405	
Kec. Banawa	23			118	
Kec. Banawa Selatan		785		20	
Kec. Banawa Tengah					
Kec. Dampelas Sojol	1,142	9	52	362	221
Kec. Labuan		159	1,445		
Kec. Pinembani		622		37	
Kec. Rio Pakava	8,156		114	69	92
Kec. Sindue		29	1,915		
Kec. Sindue Tobata			518		
Kec. Sindue Tombusabora			1,254		
Kec. Sirenja	235	446		92	67
Kec. Sojol	2,360	120	625	299	3,287
Kec. Sojol Utara	321	83	74		673
Kec. Tana Tovea	132		376		
Kab. Morowali	89,867	6,161	14,215	12,647	10,948
Kec. Bahodopi	1,482	27	32		242
Kec. Bumi Raya	463	185			
Kec. Bungku Barat	5,629	672	752	931	18
Kec. Bungku Selatan	19	0	93	556	2,294
Kec. Bungku Tengah	1,200	1,093	521	790	103
Kec. Bungku Utara	8,558	11	96	630	70
Kec. Lembo	6,295		612	1,622	362
Kec. Mamo Salato	10,281	258	1,877	672	

Kabupaten/Kecamatan	Deforestasi (Ha)				
	1990-2000	2000-2003	2003-2006	2006-2009	2009-2011
Kec. Menui Kepulauan		1			43
Kec. Mori Atas	31,810	819	5,513	65	6,925
Kec. Petasia	18,966	843		5,944	393
Kec. Soyo Jaya	4,361	2,158	4,230	1,437	498
Kec. Wita Ponda	802	94	488		
Kab. Parigi Mountong	26,770	4,481	704	286	265
Kec. Ampibabo	0				
Kec. Balinggi			315		224
Kec. Bolano Lambunu	13,181	1,897		233	
Kec. Kasimbar	812				
Kec. Mepanga	2,317		109		
Kec. Moutong	706	2,006			
Kec. Palasa	522				
Kec. Parigi	834				
Kec. Parigi Barat	79				
Kec. Parigi Selatan	2,278				
Kec. Parigi Tengah	715				
Kec. Parigi Utara	465				
Kec. Sausu	0				41
Kec. Siniu					
Kec. Taopa	1,447				
Kec. Tinombo	1,887	577	281	53	
Kec. Tinombo Selatan	362				
Kec. Tomini	899				
Kec. Toribulu	42				
Kec. Torue	225				
Kab. Poso	47,811	7,648	5,110	2,272	4,082
Kec. Lage	1,558	2,869			203
Kec. Lore Barat	538		12		
Kec. Lore Peore	379				
Kec. Lore Selatan	346	160			
Kec. Lore Tengah	8,134				
Kec. Lore Timur	1,142				
Kec. Lore Utara	2,769				
Kec. Pamona Barat	6,551				
Kec. Pamona Selatan	1,026			1,222	

Kabupaten/Kecamatan	Deforestasi (Ha)				
	1990-2000	2000-2003	2003-2006	2006-2009	2009-2011
Kec. Pamona Tenggara					
Kec. Pamona Timur	2,906	154	530		
Kec. Pamona Utara	9,374	2,159	599		1,444
Kec. Poso Kota	6	30			
Kec. Poso Kota Selatan	79	632			
Kec. Poso Kota Utara	289	932			
Kec. Poso Pesisir	7,960		973		111
Kec. Poso Pesisir Selatan	2,471	711	2,263		58
Kec. Poso Pesisir Utara	2,283		733	1,051	2,266
Kab. Sidi	30,264	1,344	4,992	366	1,164
Kec. Dolo Barat	362				
Kec. Dolo Selatan	1,592				
Kec. Gumbasa	228				
Kec. Kinovaro	20	434	1,027	292	
Kec. Kulawi	9,500	151	2,501	74	330
Kec. Kulawi Selatan	1,301		8		280
Kec. Lindu	2,143				
Kec. Marawola	12		0		
Kec. Marawola Barat		759	494		
Kec. Nakilalaki	1,265				
Kec. Palolo	783				
Kec. Pipikoro	9,425		244		430
Kec. Sigi Biromaru	1,699		718		124
Tanambulava	1,934				
Kab. Tojo Una-Una	42,558	3,751	24,707	1,796	2,483
Kec. Ampana Kota	1,404	14	3,726	21	40
Kec. Ampana Tete	3,882	1,068	3		368
Kec. Togian	2,329				176
Kec. Tojo	10,559		8,271	536	666
Kec. Tojo Barat	11,655	174	1,627		
Kec. Ulubongka	10,515	2,494	7,697	1,238	1,078
Kec. Unauna	436		3,383		88
Kec. Walea Besar					
Kec. Walea Kepulauan	1,779				67
Kab. Toli-Toli	18,279	7,656	11,132	60	168
Kec. Baolan	2,216	676	2,046		21

Kabupaten/Kecamatan	Deforestasi (Ha)				
	1990-2000	2000-2003	2003-2006	2006-2009	2009-2011
Kec. Basidondo	3,228	3,424	2,381	23	
Kec. Dakopemear			949		
Kec. Dampal Selatan	1,173				66
Kec. Dampal Utara	0		2,286		
Kec. Dondo	2,453	2,620	432		17
Kec. Galang	1,758				
Kec. Lampasio	1,504	58	993	5	
Kec. Ogodeide	2,987	878	1,092	31	64
Kec. Tolitoli Utara	2,959		954		
Kota Palu	728		483	173	1,997
Kec. Palu Barat	151			173	
Kec. Palu Selatan	348				1,077
Kec. Palu Timur	211		132		920
Kec. Palu Utara	19		351		
No Data	139	35			
Total	338,952	46,704	80,031	22,487	34,919

Sumber: Hasil Pengolahan Data spasial

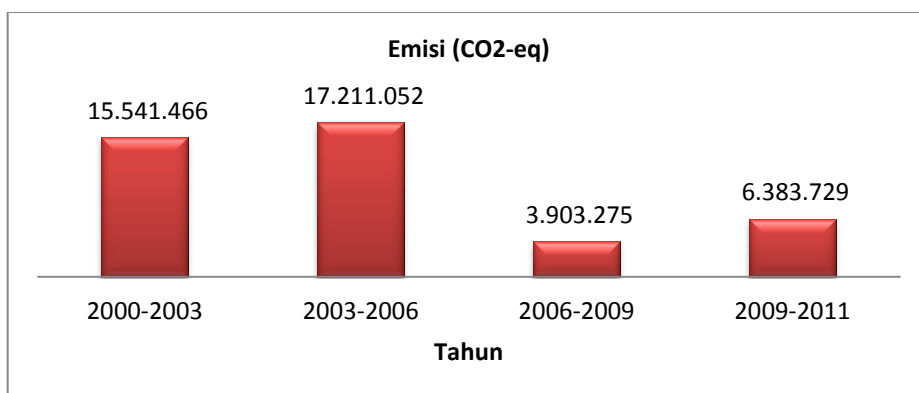
IX. EMISI & SERAPAN KARBON

IX EMISI DAN SERAPAN KARBON

Tabel 9.1 Nilai emisi dan serapan karbon (ton C) Wilayah Sulawesi Tengah

Nilai	Total (Ton C)			
	2000-2003	2003-2006	2006-2009	2009-2011
Emisi	15,560,805	17,410,780	4,003,834	6,387,872
Serapan	19,339	199,728	100,560	4,144
Net Emisi	15,541,466	17,211,052	3,903,275	6,383,729

Sumber: Hasil Pengolahan Data spasial



Gambar 9.1 Grafik emisi karbon wilayah Sulawesi Tengah



Gambar 9.2 Grafik Perubahan emisi dan serapan karbon wilayah Sulawesi Tengah

Tabel 9.2 Emisi dan serapan karbon berdasarkan penggunaan lahan tahun 2009–2011

Penggunaan Lahan Tahun 2009-2011	Emisi dan serapan Karbon (Ton CO ₂ -eq) Tahun 2009-2011									
	Air	Bandara	Belukar	Belukar Rawa	Hutan Lahan Kering Primer	Hutan Lahan Kering Sekunder	Hutan Mangrove Primer	Hutan Mangrove Sekunder	Hutan Rawa Primer	Hutan Rawa Sekunder
Air	0									
Bandara		0								
Belukar			0			-2584				
Belukar Rawa				0						
Hutan Lahan Kering Primer			85195		0	810098				
Hutan Lahan Kering Sekunder			1649817			0				
Hutan Mangrove Primer							0			
Hutan Mangrove Sekunder								0		
Hutan Rawa Primer									0	
Hutan Rawa Sekunder										0
Pemukiman										
Perkebunan										
Pertambangan										
Pertanian Lahan Kering	4									
Pertanian Lahan Kering Campur Rawa										
Rumput										
Sawah										

Penggunaan Lahan Tahun 2009-2011	Emisi dan serapan Karbon (Ton CO ₂ -eq) Tahun 2009-2011									
	Air	Bandara	Belukar	Belukar Rawa	Hutan Lahan Kering Primer	Hutan Lahan Kering Sekunder	Hutan Mangrove Primer	Hutan Mangrove Sekunder	Hutan Rawa Primer	Hutan Rawa Sekunder
Tambak										
Tanah Kosong										
Transmigrasi										
No Data										
Total	4	0	1735012	0	0	807514	0	0	0	0

Sumber: Hasil Pengolahan Data spasial

Tabel 9.3 (lanjutan). Emisi dan resapan karbon berdasarkan penggunaan lahan tahun 2009–2011

Penggunaan Lahan Tahun 2009-2011	Emisi dan Serapan Karbon (Ton CO ₂ -eq) Tahun 2009-2011											
	Pemu kiman	Perke bunan	Pertam bangan	Pertanian Lahan Kering	Pertanian Lahan Kering Campur	Rawa	Rumput	Sawah	Tambak	Tanah Kosong	Trans migrasi	No Data
Air												
Bandara												
Belukar				9558	2408							
Belukar Rawa								265				
Hutan Lahan Kering Primer			1513		97233					52793		
Hutan Lahan Kering Sekunder	9148	22931	3350	1441442	2152618			4876		37881	5722	
Hutan Mangrove Primer												
Hutan Mangrove Sekunder									1020			
Hutan Rawa Primer												

Penggunaan Lahan Tahun 2009-2011	Emisi dan Serapan Karbon (Ton CO ₂ -eq) Tahun 2009-2011											
	Pemu kiman	Perke bunan	Pertam bangan	Pertanian Lahan Kering	Pertanian Lahan Kering Campur	Rawa	Rumput	Sawah	Tambak	Tanah Kosong	Trans migrasi	No Data
Hutan Rawa Sekunder												
Pemukiman	0											
Perkebunan		0										
Pertambangan			0									
Pertanian Lahan Kering				0								
Pertanian Lahan Kering Campur					0							
Rawa						0						
Rumput							0					
Sawah				-65				0				
Tambak									0			
Tanah Kosong				-1495						0		
Transmigrasi											0	
No Data												0
Total	9148	22931	4863	1449441	2252259	0	0	5140	1020	90674	5722	0

Sumber: Hasil Pengolahan Data spasial

Tabel 9.4 Emisi dan serapan karbon berdasarkan penggunaan lahan tahun 2006–2009

Penggunaan Lahan Tahun 2006-2009	Emisi dan Serapan Karbon (Ton CO ₂ -eq) Tahun 2006-2009									
	Air	Bandara	Belukar	Belukar Rawa	Hutan Lahan Kering Primer	Hutan Lahan Kering Sekunder	Hutan Mangrove Primer	Hutan Mangrove Sekunder	Hutan Rawa Primer	Hutan Rawa Sekunder
Air	0									
Bandara		0								
Belukar			0			-1746				
Belukar Rawa				0						
Hutan Lahan Kering Primer			17545		0	613811				
Hutan Lahan Kering Sekunder			748517		-47300	0				
Hutan Mangrove Primer							0			
Hutan Mangrove Sekunder				2262				0		
Hutan Rawa Primer									0	
Hutan Rawa Sekunder										0
Pemukiman										
Perkebunan										
Pertambangan										
Pertanian Lahan Kering										
Pertanian Lahan Kering Campur										
Rawa										
Rumput										
Sawah										
Tambak										

Penggunaan Lahan Tahun 2006-2009	Emisi dan Serapan Karbon (Ton CO ₂ -eq) Tahun 2006-2009									
	Air	Bandara	Belukar	Belukar Rawa	Hutan Lahan Kering Primer	Hutan Lahan Kering Sekunder	Hutan Mangrove Primer	Hutan Mangrove Sekunder	Hutan Rawa Primer	Hutan Rawa Sekunder
Tanah Kosong			-771							
Transmigrasi										
No Data										
Total	0	0	765291	2262	-47300	612065	0	0	0	0

Ket. (-): Penyerapan; (+): emisi
Sumber: Hasil Pengolahan Data spasial

Tabel 9.5 (lanjutan). Emisi dan serapan karbon berdasarkan penggunaan lahan tahun 2006–2009

Penggunaan Lahan Tahun 2006-2009	Emisi dan Serapan Karbon (Ton CO ₂ -eq) Tahun 2006-2009											
	Pemu kiman	Perke bunan	Pertam bangan	Pertanian Lahan Kering	Pertanian Lahan Kering Campur	Rawa	Rumput	Sawah	Tambak	Tanah Kosong	Trans migrasi	No Data
Air												
Bandara												
Belukar		-5484		1889	1243					9162		
Belukar Rawa												
Hutan Lahan Kering Primer				26706	11562					10433		
Hutan Lahan Kering Sekunder		551668		123822	1373290			99409		361927		
Hutan Mangrove Primer												
Hutan Mangrove Sekunder												
Hutan Rawa Primer												
Hutan Rawa Sekunder												

Emisi dan Serapan Karbon (Ton CO₂.eq) Tahun 2006-2009

Penggunaan Lahan Tahun 2006-2009	Pemukiman	Perkebunan	Pertambangan	Pertanian Lahan Kering	Pertanian Lahan Kering Campur	Rawa	Rumput	Sawah	Tambak	Tanah Kosong	Trans migrasi	No Data
Pemukiman	0											
Perkebunan		0								49401		
Pertambangan			0									
Pertanian Lahan Kering				0				634				
Pertanian Lahan Kering Campur	178	-45009			0					378		
Rawa						0						
Rumput							0					
Sawah				-249				0				
Tambak									0			
Tanah Kosong										0		
Transmigrasi											0	
No Data												0
Total	178	501174	0	152167	1386094	0	0	100043	0	431300	0	0

Ket. (-): Penyerapan; (+): emisi

Sumber: Hasil Pengolahan Data spasial

Tabel 9.6. Emisi dan serapan karbon berdasarkan penggunaan lahan tahun 2003–2006

Penggunaan Lahan Tahun 2003-2006	Emisi dan serapan Karbon (Ton CO ₂ -eq) Tahun 2003-2006									
	Air	Bandara	Belukar	Belukar Rawa	Hutan Lahan Kering Primer	Hutan Lahan Kering Sekunder	Hutan Mangrove Primer	Hutan Mangrove Sekunder	Hutan Rawa Primer	Hutan Rawa Sekunder
Air	0									
Bandara		0								
Belukar			0			-91799				
Belukar Rawa				0						
Hutan Lahan Kering Primer			421159		0	4772166				
Hutan Lahan Kering Sekunder			9535609		-3202	0				
Hutan Mangrove Primer							0	77742		
Hutan Mangrove Sekunder								0		
Hutan Rawa Primer									0	
Hutan Rawa Sekunder										0
Pemukiman										
Perkebunan										
Pertambangan										
Pertanian Lahan Kering			-1046							
Pertanian Lahan Kering Campur Rawa			-12582		-2478	-48538				
Rumput										
Sawah										
Tambak										

Penggunaan Lahan Tahun 2003-2006	Emisi dan serapan Karbon (Ton CO ₂ -eq) Tahun 2003-2006									
	Air	Bandara	Belukar	Belukar Rawa	Hutan Lahan Kering Primer	Hutan Lahan Kering Sekunder	Hutan Mangrove Primer	Hutan Mangrove Sekunder	Hutan Rawa Primer	Hutan Rawa Sekunder
Tanah Kosong			-1279							
Transmigrasi										
No Data										
Total	0	0	9941862	0	-5679	4631829	0	77742	0	0

Ket. (-): Penyerapan; (+): emisi
Sumber: Hasil Pengolahan Data spasial

Tabel 9.7 (lanjutan). Emisi dan serapan karbon berdasarkan penggunaan lahan tahun 2003–2006

Penggunaan Lahan Tahun 2003-2006	Emisi dan Serapan Karbon (Ton CO ₂ -eq) Tahun 2003-2006											
	Pemu kiman	Perke bunan	Pertam bangan	Pertanian Lahan Kering	Pertanian Lahan Kering Campur	Rawa	Rumput	Sawah	Tambak	Tanah Kosong	Trans migrasi	No Data
Air						0						
Bandara												
Belukar		-37639		662	1748							
Belukar Rawa												
Hutan Lahan Kering Primer				78211	75119					20945		
Hutan Lahan Kering Sekunder				851443	1550530					13096		
Hutan Mangrove Primer												
Hutan Mangrove Sekunder												
Hutan Rawa Primer												
Hutan Rawa Sekunder						11697						

Emisi dan Serapan Karbon (Ton CO₂-eq) Tahun 2003-2006

Penggunaan Lahan Tahun 2003-2006	Emisi dan Serapan Karbon (Ton CO ₂ -eq) Tahun 2003-2006											
	Pemukiman	Perkebunan	Pertambangan	Pertanian Lahan Kering	Pertanian Lahan Kering Campur	Rawa	Rumput	Sawah	Tambak	Tanah Kosong	Trans migrasi	No Data
Pemukiman	0											
Perkebunan		0										
Pertambangan			0									
Pertanian Lahan Kering				0						653		
Pertanian Lahan Kering Campur					0							
Rawa						0						
Rumput							0					
Sawah								0				
Tambak									0			
Tanah Kosong										0		
Transmigrasi											0	
No Data												0
Total	0	-37639	0	930316	1627043	11697	0	-812	0	34693	0	0

Ket. (-): Penyerapan; (+): emisi

Sumber: Hasil Pengolahan Data spasial

Tabel 9.8 Emisi dan serapan karbon Wilayah Sulawesi Tengah berdasarkan penggunaan lahan tahun 2000–2003

Penggunaan Lahan Tahun 2003-2006	Emisi dan Serapan Karbon (Ton CO ₂ -eq) Tahun 2000 - 2003									
	Air	Bandara	Belukar	Belukar Rawa	Hutan Lahan Kering Primer	Hutan Lahan Kering Sekunder	Hutan Mangrove Primer	Hutan Mangrove Sekunder	Hutan Rawa Primer	Hutan Rawa Sekunder
Air	0									
Bandara		0								
Belukar			0			-3599				
Belukar Rawa				0						
Hutan Lahan Kering Primer			36716			0	8240160			
Hutan Lahan Kering Sekunder			5340260				0			
Hutan Mangrove Primer			9					0	9844	
Hutan Mangrove Sekunder									0	
Hutan Rawa Primer										0
Hutan Rawa Sekunder										0
Pemukiman										
Perkebunan										
Pertambangan										
Pertanian Lahan Kering										
Pertanian Lahan Kering Campur										
Rawa	0									
Rumput										
Sawah										
Tambak										

Pergunaan Lahan Tahun 2003-2006	Emisi dan Serapan Karbon (Ton CO ₂ -eq) Tahun 2000 - 2003									
	Air	Bandara	Belukar	Belukar Rawa	Hutan Lahan Kering Primer	Hutan Lahan Kering Sekunder	Hutan Mangrove Primer	Hutan Mangrove Sekunder	Hutan Rawa Primer	Hutan Rawa Sekunder
Tanah Kosong										
Transmigrasi										
No Data							-9099			
Total	0	0	5376883	0	-3599	8225520	0	9844	0	0

Ket. (-): Penyerapan; (+): emisi
Sumber: Hasil Pengolahan Data spasial

Tabel 9.9 (lanjutan). Emisi dan serapan karbon Wilayah Sulawesi Tengah berdasarkan penggunaan lahan tahun 2000–2003

Pergunaan Lahan Tahun 2003-2006	Emisi dan Serapan Karbon (Ton CO ₂ -eq) 2000 – 2033											
	Pemukiman	Perkebunan	Pertambangan	Pertanian Lahan Kering	Pertanian Lahan Kering Campur	Rawa	Rumput	Sawah	Tambak	Tanah Kosong	Trans migrasi	No Data
Air												
Bandara												
Belukar			2729	158	954							
Belukar Rawa												
Hutan Lahan Kering Primer					22517					4590		
Hutan Lahan Kering Sekunder			70212	288385	1475968					67207		
Hutan Mangrove Primer	1											
Hutan Mangrove Sekunder												
Hutan Rawa Primer												
Hutan Rawa Sekunder												
Pemukiman	0											

Penggunaan Lahan Tahun 2003-2006	Emisi dan Serapan Karbon (Ton CO ₂ -eq) 2000 – 2033											
	Pemu kiman	Perke bunan	Pertam bangan	Pertanian Lahan Kering	Pertanian Lahan Kering Campur	Rawa	Rumput	Sawah	Tambak	Tanah Kosong	Trans migrasi	No Data
Perkebunan		0										
Pertambangan			0									
Pertanian Lahan Kering				0								
Pertanian Lahan Kering Campur					0			1095				
Rawa						0						
Rumput							0					
Sawah								0				
Tambak									0			
Tanah Kosong		-997								0		
Transmigrasi											0	
No Data												0
Total	1	-997	72941	288543	1499439	0	0	1095	0	71797	0	0

Ket. (-): Penyerapan; (+): emisi

Sumber: Hasil Pengolahan Data spasial

PUSTAKA

- [BPS] Badan Pusat Statistik. 2011. Sulawesi Tengah dalam Angka. Badan Pusat Statistik Sulawesi Tengah.
- [BPS] Badan Pusat Statistik. 2012. Sulawesi Tengah dalam Angka. Badan Pusat Statistik Sulawesi Tengah.
- Suryadi. I, Rauf. A, dan Maulida. M. 2012. Provisional Reference Emission Level Provinsi Sulawesi Tengah. Technical Report. UN-REDD Indonesia Program.
- Dinas Kehutanan Sulawesi Tengah. Organisasi Dinas Kehutanan Provinsi Sulawesi Tengah.
http://dishut.sulteng.go.id/index.php?option=com_content&view=article&id=63&Itemid=62
- <http://www.satgasreddplus.org/tentang-redd/kamus-redd>.